

RAPPORT ANNUEL SUR LE PRIX ET LA QUALITE DE L'EAU

Eau Potable



Année 2014

Juillet 2015

P R E A M B U L E

L'article L 2224-5 du Code Général des Collectivités Territoriales indique que le Président d'un Etablissement Public de Coopération Intercommunale présente à son assemblée délibérante un rapport annuel sur le prix et la qualité du service public d'eau potable destiné notamment à l'information des usagers.

Ce rapport vise à renforcer la transparence de l'information dans la gestion des services publics locaux.

Le décret d'application n° 95-635 du 6 Mai 1995, modifié par le décret n° 2007-675 et l'arrêté du 2 Mai 2007, précise les indicateurs techniques et financiers devant figurer dans le rapport annuel sur le prix et la qualité du service de l'eau et de l'assainissement.

Le présent rapport porte sur l'exercice 2014. Il a reçu un avis favorable de la Commission Consultative des Services Publics Locaux (CCSPL) le 18 Mai 2015 et a été adopté par le Comité Syndical lors de sa réunion en date du 29 Juin 2015.

PRESENTATION GENERALE

Le Syndicat des Eaux de la Charente-Maritime, créé en 1952, est un Etablissement Public à caractère Industriel et Commercial (EPIC) dont la caractéristique tient à son système de solidarité pour le financement des investissements des infrastructures d'eau et d'assainissement.

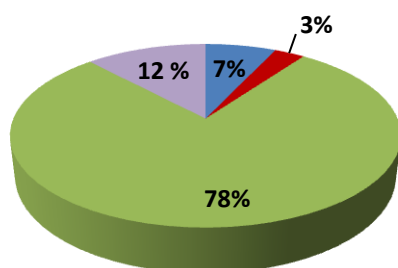
Parmi les 472 communes du département de la Charente-Maritime, 466 communes sont adhérentes pour la compétence « Eau Potable ».

(Cf. Carte des communes adhérentes à la compétence « Eau Potable » - Annexe I) pour l'année 2014

Une partie des infrastructures est confiée à la Régie d'Exploitation des Services d'Eau de la Charente-Maritime (RESE), l'autre partie est exploitée en affermage par VEOLIA Eau ou par SAUR France et sa filiale la COMPAGNIE DES EAUX DE ROYAN et a fait l'objet de procédures de délégation de service public.

(Cf. Carte « répartition des exploitants » - Annexe II)

**Répartition des exploitants
en nombre de communes**



■ CER ■ VEOLIA Eau ■ RESE ■ SAUR

I – INDICATEURS TECHNIQUES

1 - Production

a) Localisation et nature des ressources utilisées

Les ressources utilisées sont de deux natures :

- ✚ les eaux de surface qui proviennent de l'usine Lucien Grand à St Hippolyte (eau de la Charente via le canal de l'Unima) et du Syndicat des Eaux de la Vendée (barrage de l'Angle Guignard) ;
- ✚ les eaux souterraines qui proviennent des 71 sites de production répertoriés dans le tableau ci-après et de la Ville de Saintes (résurgence de Lucérat) :

COMMUNE	LIEU-DIT	% avancement	nappe	Libre/Semi- Captif/Captive	Capacité Théorique m ³ /j (Arrêtés Préfectoraux)
AULNAY	Pallud	40	Jurassique	Libre	600
AUTHON	Le Marais	80	Jurassique	Captif	5 000
AVY	Les Sablières	80	Turonien	Semi Captif	680
BEDENAC	Le Pénitencier	20	Maestrichien	Captif	
BOUIL DE CHAMBON	Trizay	80	Turonien	Libre	11 000
BRESDON	Fontaine Charlemagne	0	Jurassique	Libre	540
BRIE SOUS MATHA	Chemin de Matha	80	Jurassique	Captif	800
CHAMPAGNAC	La Borne F2	80	Turonien	Semi Captif	3 000
CLAVETTE	Casse Mortier	60	Jurassique	Libre	800
CLION	Fontraud	80	Turonien	Libre	2 000
DAMPIERRE SUR BOUTONNE	Les Mottes	80	Jurassique	Libre	2 000
ECURAT	Pelouses Reveilloux	80	Cénomaniens	Captif	4 800
FONTAINES OZILLAC	Fief du Breuil	60	Turonien	Semi Captif	2 000
FONTCOUVERTE	L'Escambouille	100	Cénomaniens	Captif	8 000
GEMOZAC	Bernessard	80	InfraCénomaniens	Captif	3 000
JUICQ	Bois Moreau	80	Cénomaniens	Captif	900
JUICQ	Etray	80	Cénomaniens	Captif	1 400
LA CHAPELLE DES POTS	Chez Mallet	100	Cénomaniens	Captif	1 700
LA CLISSE	La Roche	80	Turonien	Libre	1 500

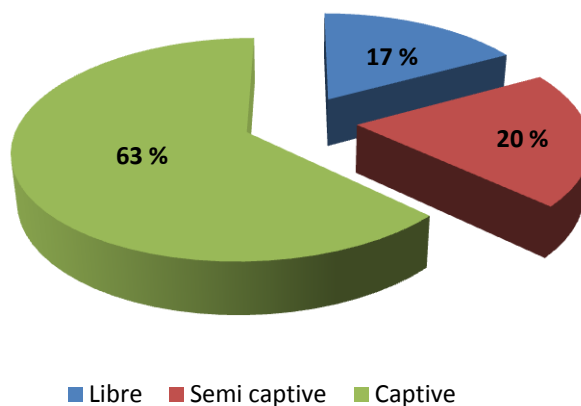
LA CLISSE	Château d'eau	80	Turonien	Semi Captif	750 H. E. 400 Etiage
LA CLOTTE	Font Bouillon	80	Maestrichien	Captif	6 000
LA JARD	Font Roman	80	Turonien	Semi Captif	5 000
LANDRAIS	Toutvent	80	Jurassique	Libre	2 000
LEOVILLE	Métairie de Puyrigaud	80	Turonien	Captif	3 000
LES ESSARDS	La Bassière	80	Cénomanién	Captif	1 600
MARIGNAC	Roumenèche	80	Cénomanién	Captif	1 200
MIRAMBEAU	Le Joyau	80	Turonien	Captif	10 000
MONTENDRE	Chez Grégoire	80	Turonien	Captif	4 000
MONTPELLIER DE MEDILLAN	Grand Fond	80	InfraCénomanién	Captif	2 300
NERE	Petit Moulin F6	80	Jurassique	Captif	400
NERE	Grand Breuil F3	80	Jurassique	Captif	400
NIEUL LES SAINTES	La Métairie	80	Cénomanién	Captif	5 000
PLASSAY	La Garenne	80	Turonien	Semi Captif	500
PONS	Fondurant	80	InfraCénomanién	Captif	2 000
PORT D'ENVAUX	Les Gailleries	80	Cénomanién	Captif	2 000
POURSAY GARNAUD	Bois de Vervant	20	Jurassique	Libre	1 200
ROMEGOUX	Les Couasses	80	Cénomanién	Captif	540
SALIGNAC DE MIRAMBEAU	Le Tailedis	80	Turonien	Captif	5 000
SIECQ	La Bistandille	40	Jurassique	Libre	300
ST AIGULIN	Croix de Varachaud	80	éocène	Captif	4 000
ST BRIS DES BOIS	Le Poitou	100	Cénomanién	Captif	1 000
ST CESAIRE	Chez Veillon	100	Cénomanién	Captif	740
ST HIPPOLYTE	Usine Sud - Charente	80	CHARENTE	Libre	60 000
ST LAURENT DE LA PREE	L'Aubonnière	80	Cénomanién	Libre	600
ST LEGER EN PONS	Le Rivaud	80	Turonien	Captif	1 600
ST MARTIN D'ARY	Coustolle	80	Turonien	Captif	4 000
ST PALAIS DE NEGRIGNAC	Le Moulin des Auberts	80	Turonien	Captif	3 200
ST QUANTIN RANCANNES	F1 Pradelles		Turonien	Captif	ARRET
ST QUANTIN RANCANNES	F2	80	InfraCénomanién	Captif	2 700
ST SIMON DE BORDES	Pont en Eau	80	Turonien	Semi Captif	1 400
ST VAIZE	La Salle F 1	80	Cénomanién	Captif	5 600
ST VAIZE	La Salle F 2	80	Cénomanién	Captif	5 600
VENERAND	Le Vallon	100	Cénomanién	Captif	4 000
ARCES / GIRONDE	Le Terrier	60	Turonien	Captif	3 000
CHERAC	La Boise	80	Cénomanién	Captif	1 000
DOMPIERRE SUR CHARENTE	Les Grolles	80	Cénomanién	Captif	2 000
ROYAN	Marché de Gros	80	Turonien	Captif	3 000
ROYAN	St Pierre	80	Turonien	Captif	5 000
SAUJON	La Bourgeoisie B1				10 000
	La Bourgeoisie B2	60	Turonien	Semi Captif	
CHENAC	Grattechat	80	Turonien	Semi Captif	4 000
LE CHAY	Pompierre P2	20	Turonien	Semi Captif	10 140
LE CHAY	Pompierre P3	20	Turonien	Semi Captif	4 800
ST DIZANT DU GUA	Les Fontaines Bleues	100	Turonien	Semi Captif	4 000

VAUX / MER	Bel Air	80	Turonien	Captif	5 000
CHENAC	Chauvignac	80	Turonien	Semi Captif	24 000

BALLANS	Les Sablons	80	Jurassique	Captif	1 500
BEDENAC	Le Jarcelet	80	Maestrichien	Captif	2 400
BENON	Les Carnes	60	Jurassique	Captif	800
GEMOZAC	La Combe des Brues	80	InfraCénomaniien	Captif	2 400
ROMEGOUX	Les Groies de Bertin	80	Cénomaniien	Captif	1000 H. E. 800 Etiage
ST DIZANT DU GUA	Gratte Pouils	80	Turonien	Captif	1 800
ST PIERRE D'OLERON	L'Aubier	80	InfraCénomaniien	Semi Captif	800
ST SULPICE D'ARNOULT	Bois Semé	80	Cénomaniien	Captif	1 600
STE LHEURINE	Font de Cluzac	80	Turonien	Captif	3 000

Sur les 71 sites de production cités ci-dessus, on peut noter que :

12 sont en nappe libre
14 sont en nappe semi-captive
et 45 sont en nappe captive



Le réseau primaire du Syndicat des Eaux est présenté par Commission Territoriale. (Cf. Annexe III)

A l'échelle des 466 communes adhérentes au Syndicat des Eaux, les chiffres de production et distribution sont les suivants :

Productions locales	Rese	25 214 537 m3
	Fermiers	9 166 738 m3
Imports autres collectivités	Saintes	2 281 093 m3
	CdA La Rochelle	2 135 200 m3
	Vendée	1 686 972 m3
	Autres	243 486 m3
Volumes mis en distribution	TOTAL	38 370 437 m3
Volumes distribués	Rese	14 230 419 m3
	Fermiers	15 111 749 m3
	TOTAL	29 342 168 m3
Volumes exportés	Deux Sèvres	18 340 m3
	Rochefort	1 638 208 m3
	Saintes	13 195 m3
	BA 721	97 217 m3
	St Jean d'Angely	590 629 m3
	TOTAL	2 357 589 m3

Le rendement moyen net à l'échelle du Syndicat des Eaux est :

$$\frac{\text{Volumes comptabilités} + \text{Volumes exportés} + \text{volumes de service}}{\text{Volumes produits} + \text{Volumes importés}} = \mathbf{79,5\%}$$

L'Indice Linéaire de Pertes à l'échelle du Syndicat des Eaux est de :

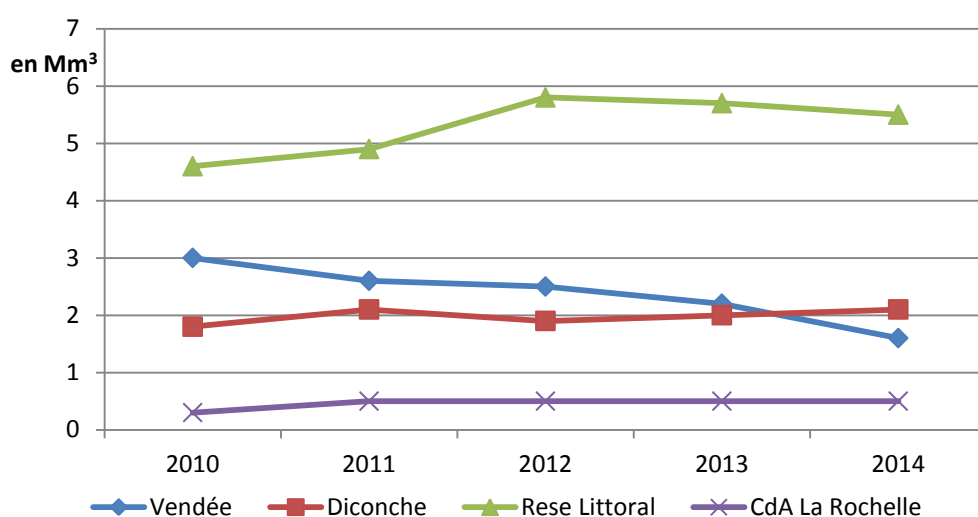
$$\frac{\text{Volume de pertes}}{\text{Linéaire de réseau} * 365} = \mathbf{1,9 \text{ m}^3/\text{j}/\text{km}}$$

b) Achat d'eau

Les contrats d'achat d'eau sont répertoriés dans le tableau suivant (volumes facturés) :

	2010	2011	2012	2013	2014
Vendée	3 069 341 m ³	2 660 822 m ³	2 572 107 m ³	2 175 252 m ³	1 602 017 m ³
Saintes -Diconche	1 842 467 m ³	2 071 429 m ³	1 876 453 m ³	2 041 129 m ³	2 133 519 m ³
RESE Littoral	4 635 424 m ³	4 944 979 m ³	5 853 775 m ³	5 735 045 m ³	5 511 982 m ³
RESE Pons	216 663 m ³	205 952 m ³	/	/	/
CdA La Rochelle	386 105 m ³	499 986 m ³	494 650 m ³	500 037 m ³	499 134 m ³
Sdt du Blayais	/	/	/	/	816 m ³
TOTAL	10 150 000 m³	10 383 168 m³	10 796 985 m³	10 451 463 m³	9 747 468 m³

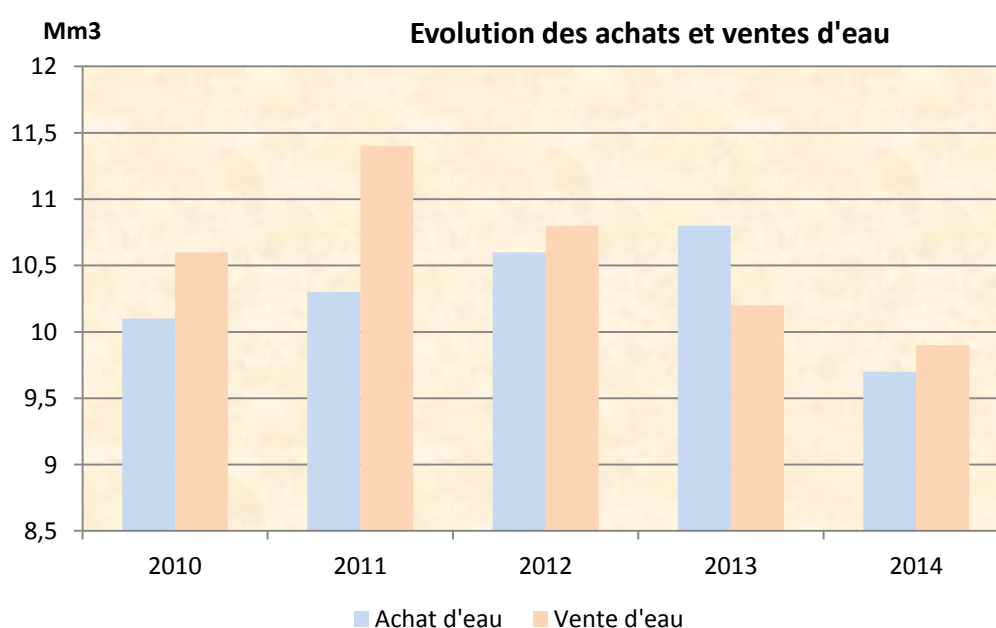
Evolution des achats d'eau depuis 2010 par provenance



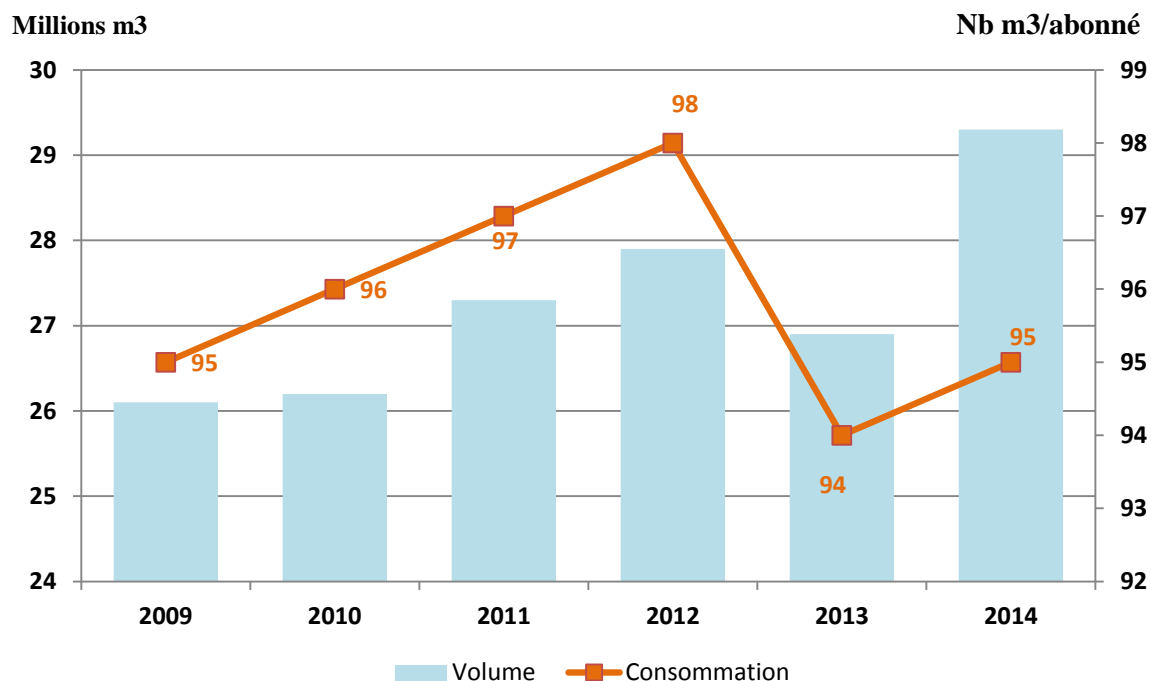
2 - Distribution

Par ailleurs, le Syndicat vend de l'eau à différentes collectivités. Le tableau suivant présente le bilan des volumes vendus depuis 2010 :

Collectivités	2010 Volume m ³	2011 Volume m ³	2012 Volume m ³	2013 Volume m ³	2014 Volume m ³
Sdt LA ROCHELLE NORD	2 951 194	2 830 387	2 833 418	2 799 185	2 750 461
Ville de ROCHEFORT	1 870 640	1 772 310	1 675 377	1 657 295	1 638 208
Sdt ROCHEFORT SUD	482 352	473 789	434 936	466 127	463 755
Sdt ARS EN RE	1 477 845	1 545 078	1 505 793	1 355 209	1 372 919
Sdt ST MARTIN DE RE	1 140 161	1 267 551	1 288 173	1 167 895	1 118 366
Ville de SURGERES	68 829	583 682	541 080	480 149	441 806
Sdt ESTUAIRE de la Charente	336 849	348 379	353 569	344 934	338 341
Cne de COURCON D'AUNIS	41 216	89 789	82 916	78 545	70 418
Cne ST GEORGES DU BOIS	/	100 535	96 601	92 074	88 259
Base Aérienne 721	218 912	245 681	158 131	97 209	97 217
Sdt RIVES DE LA SEUDRE	754 917	762 766	758 411	758 401	772 036
Ville de PONS	315 647	/	/	/	/
Ville de SAINTES	73 330	410 739	113 854	69 386	13 195
Sdt OLERON NORD	831 667	971 035	955 983	866 588	234 246
Total m³ vendus	10 563 559	11 401 721	10 798 242	10 232 997	9 999 227



Evolution des volumes assujettis et moyenne de la consommation par abonné

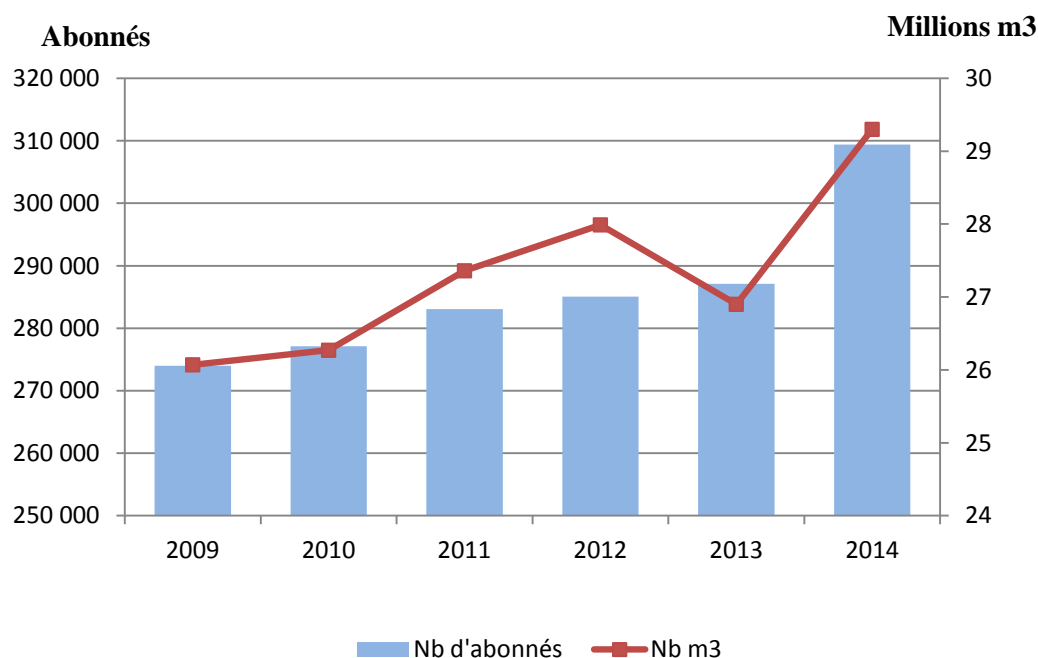


La consommation moyenne par abonné est passée sous la barre des 100 m³/an. Elle est significativement inférieure à la référence nationale de 120 m³. Cela s'explique par des consommations faibles en zone rurale (souvent inférieures à 100 m³/an) et par des consommations limitées des résidences secondaires sur le littoral.

La consommation moyenne par abonné tend à se stabiliser autour de 95 m³.

**Evolution du nombre d'abonnés et du nombre de m3 vendus
au cours des 6 dernières années**

Année	Nombre d'abonnés	Augmentation	Nombre de m3	Augmentation
2009	273 985		26 078 248	
2010	277 093	1,12 %	26 275 865	0,76 %
2011	283 037	2,1 %	27 366 701	4 %
2012	285 040	0,7%	27 997 861	2,25 %
2013	287 133	0,7 %	26 973 747	- 3,6 %
2014	309 392	7,1 %	29 304 901	7,9 %



L'évolution du nombre d'abonnés est due, en grande partie, à l'intégration de la Ville de Royan dans le périmètre du Syndicat des Eaux.

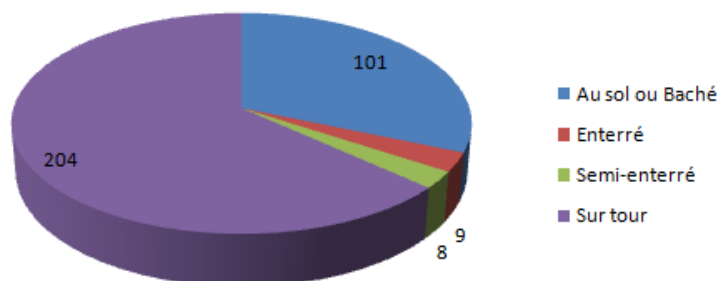
3 - Indicateurs physiques

- *Quelques données*

Rappel 2013	
322	réservoirs
160	stations de pompage
62	captages
394 km	linéaire de feeders
11 691 km	linéaire de canalisations

Données 2014	
322	réservoirs
158	stations de pompage
71	captages
412 km	linéaire de feeders
11 847 km	linéaire de canalisations

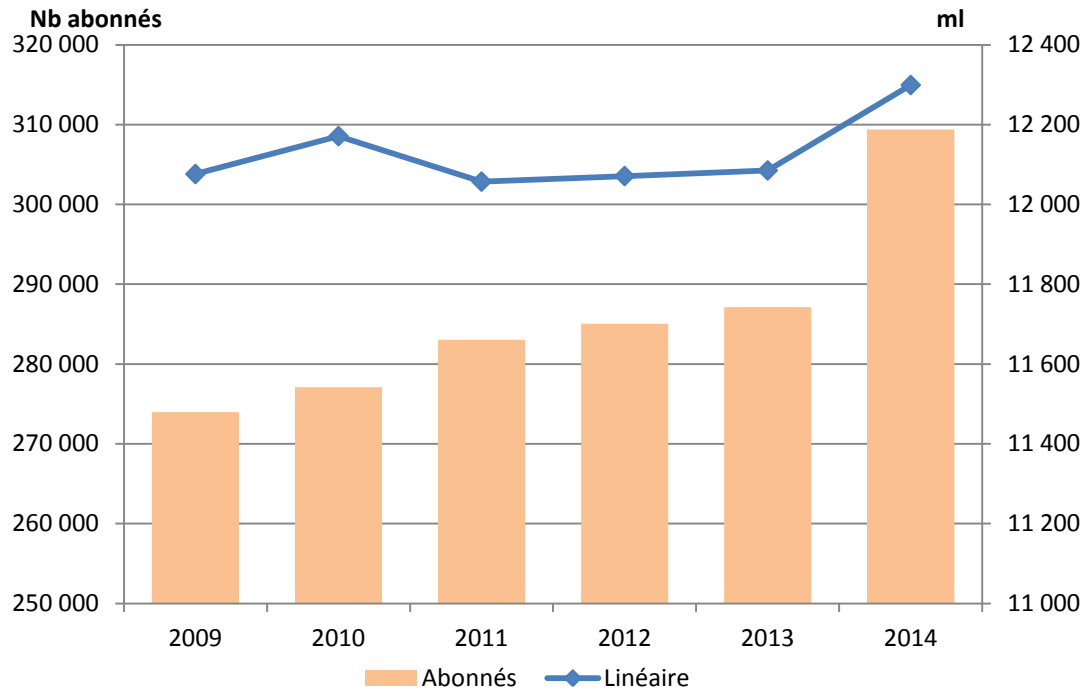
- *Les réservoirs*



Répartition par type de réservoirs

Au total, 168 réservoirs ont été réhabilités depuis 1995, soit près de 50 % du patrimoine actuel.

Evolution du linéaire de réseau et du nombre d'abonnés depuis 2009



4 – Qualité de l'eau

a) Périmètres de protection

Sur l'ensemble des captages du Syndicat :

- 60 bénéficient d'un périmètre officiel (enregistrement des servitudes aux hypothèques inclus) ;
- 2 ouvrages dont la procédure est achevée (enquête publique avec avis favorable) en attente de la signature des arrêtés préfectoraux ;
- 3 ouvrages en cours de protection ;
- 4 vont être désaffectés d'ici fin 2015.

Les travaux préconisés par les arrêtés préfectoraux sont terminés. Les acquisitions foncières autour des captages se poursuivent pour renforcer la protection dans l'environnement proche des ouvrages d'eau potable (La Clisse, Trizay, Landrais).

(Cf. *Annexe IV – Carte des périmètres de protection*)

b) Respect des normes (nitrates, pesticides, ...)

Dans le cadre du contrôle sanitaire relatif à la qualité des eaux distribuées, des prélèvements ont été effectués sur les paramètres physico-chimiques et microbiologiques.

Les taux de conformité sont les suivants :

	Taux de conformité
Paramètres microbiologiques	99,7 %
Paramètres physico-chimiques	98,0 %

II – INDICATEURS FINANCIERS

1 – Tarifs

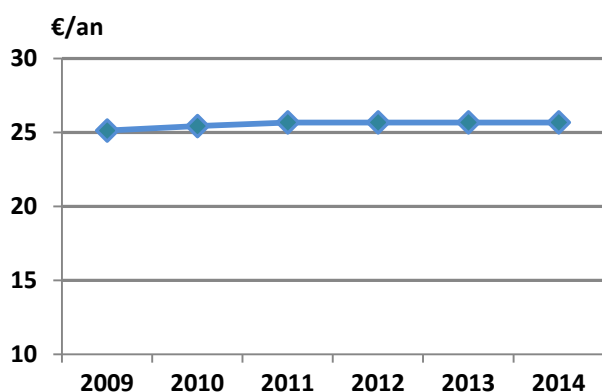
1.1 – Tarifs domestiques

Le tarif de la redevance d'amortissement est fixé chaque année par l'assemblée délibérante du Syndicat des Eaux de la Charente-Maritime.

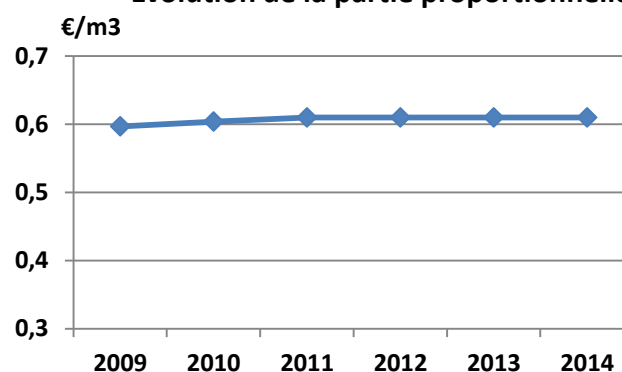
La redevance d'amortissement est unique pour l'ensemble des abonnés des collectivités adhérentes au Syndicat.

	2009	2010	2011	2012	2013	2014
Partie fixe (€/an)	25,12	25,42	25,67	25,67	25,67	25,67
Partie proportionnelle (€/m3)	0,597	0,604	0,610	0,610	0,610	0,610

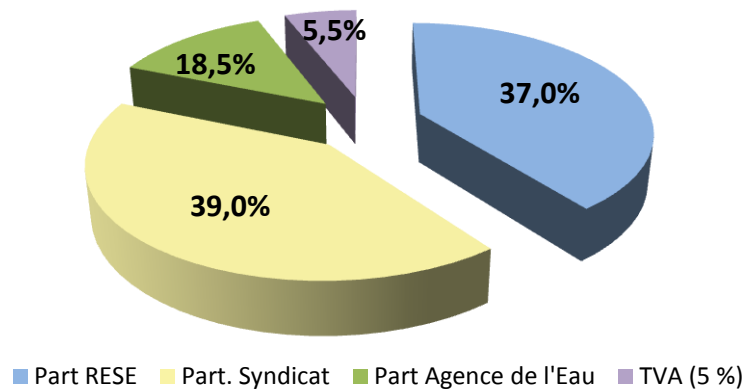
Evolution de la partie fixe



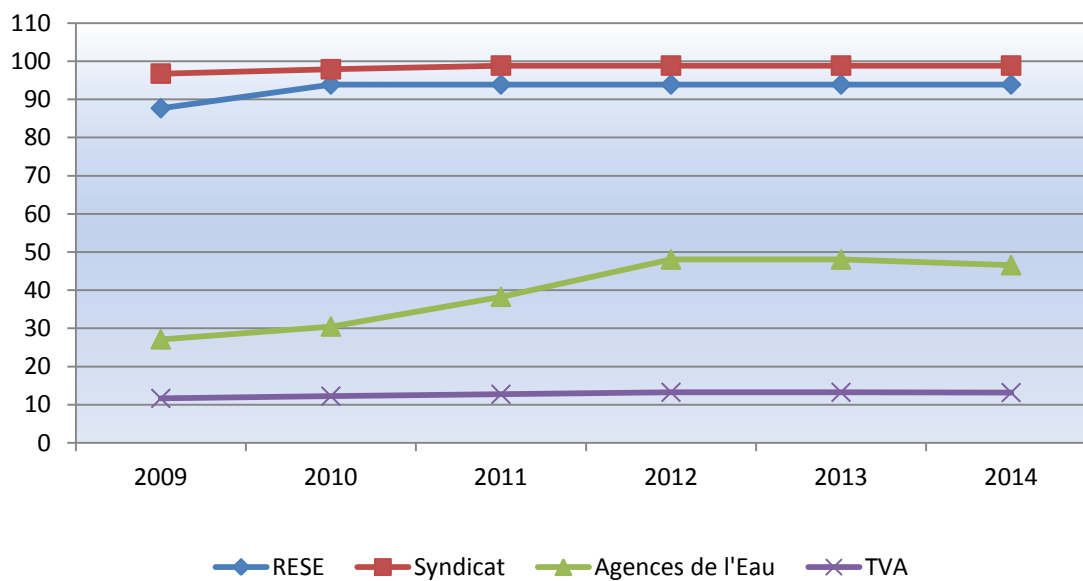
Evolution de la partie proportionnelle



Décomposition de la facture d'eau 2014 de 120 m3 (exemple RESE)



Evolution des composantes d'une facture d'eau



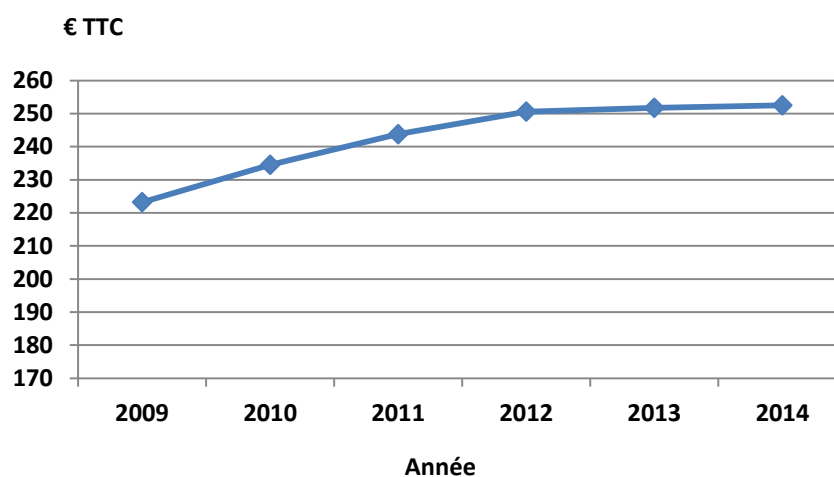
Ci-après l'évolution du montant d'une facture d'eau pour 120 m3 depuis 2009 (exemple RESE) :

	2009	2010	2011	2012		
				Zone 1	Zone 2	Zone 3
Facture de 120 m3 (en € TTC)	223,21	234,50	243,76	245,16	254,01	250,59
Prix moyen du m3 (€)	1,86	1,95	2,03€	2,04	2,12	2,08

Zone 1 : Agence Loire-Bretagne pour Salles sur Mer et St Vivien
 Zone 2 : Agence Loire-Bretagne
 Zone 3 : Agence Adour-Garonne

	2013			2014		
	Zone 1	Zone 2	Zone 3	Zone 1	Zone 2	Zone 3
Facture de 120 m3 (en € TTC)	244,14	253,00	251,73	244,26	253,13	252,49
Prix moyen du m3 (€)	2,03	2,11	2,10	2,03	2,11	2,10

Evolution d'une facture de 120 m3



2.2 – Autres tarifs

Pour 2014, les tarifs sont les suivants :

Catégorie d'usagers	2014
Domestique (habitat individuel et collectif)	0,610 €
Bâtiments publics, associatifs, sportifs, établissements d'enseignement, hôpitaux, cliniques, bâtiments commerciaux, entrepôts, stockages, exploitations agricoles, ostréicoles, bâtiments de production industriels	0,489 €
Hébergement saisonnier (campings, HLL, parcs résidentiels de loisirs,...)	0,564 €
Etablissements de production industriels nécessitant de l'eau dans son process (notamment agroalimentaire)	0,223 €

Pour l'année 2015, le Comité Syndical, réuni le 8 Décembre 2014, a décidé :

- ⇒ de maintenir le tarif 2014 en 2015 pour la part fixe de l'ensemble des catégories d'usagers ;
- ⇒ de maintenir le tarif 2014 en 2015 pour la part proportionnelle pour la catégorie « usagers domestiques » ;
- ⇒ de poursuivre le rattrapage pour les 3 autres catégories d'usagers, pour la part proportionnelle, tel que rappelé ci-après :
 - un rattrapage du tarif domestique sur 5 années pour la catégorie « Hébergement saisonnier »
 - un rattrapage du tarif domestique sur 7 ans pour la catégorie « Bâtiments publics, associatifs, sportifs, établissements d'enseignement, hôpitaux, cliniques, bâtiments commerciaux, entrepôts, stockages, exploitations agricoles, ostréicoles, bâtiments de production industriels »
 - de ramener l'écart entre le tarif de la catégorie « établissements de production industriels nécessitant de l'eau dans son process (notamment l'agroalimentaire) et le tarif domestique actuellement de 1 à 2 sur 7 années,

et a décidé de retenir les tarifs suivants pour l'exercice 2015 :

Partie fixe

Diamètre du compteur	Tarifs 2015
15 mm	25,67
20 mm	35,77
30 mm	51,11
40 mm	76,66
50 mm	102,21
60 mm	153,32
80 mm	224,87
100 mm	306,64
150 mm	459,95

Partie proportionnelle

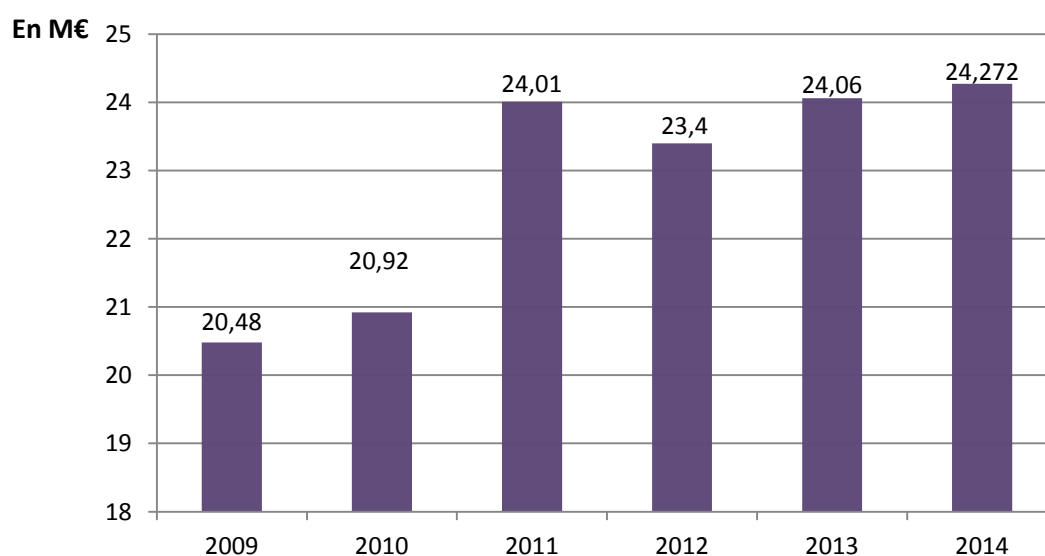
Catégorie d'usagers	2015
Domestique (habitat individuel et collectif)	0,610 €
Bâtiments publics, associatifs, sportifs, établissements d'enseignement, hôpitaux, cliniques, bâtiments commerciaux, entrepôts, stockages, exploitations agricoles, ostréicoles, bâtiments de production industriels	0,523 €
Hébergement saisonnier (campings, HLL, parcs résidentiels de loisirs,...)	0,610 €
Etablissements de production industriels nécessitant de l'eau dans son process (notamment agroalimentaire)	0,247 €

1.3 – Assiette de la redevance

Exploitant	Nombre de m3		Nombre d'abonnés	
	2013	2014	2013	2014
RESE	13 660 912	14 230 419	140 733	152 989
VEOLIA Eau	845 951	2 164 466	8 988	24 981
SAUR France/CER	12 466 884	12 947 283	65 002	131 422
TOTAL	26 973 747	29 342 168	287 133	309 392

Le Syndicat a perçu au titre de la redevance d'amortissement en 2014 un montant de **24 272 k€** pour **29 342 168 m3** et **309 392 abonnés**. Cette recette représente 70 % des recettes d'exploitation 2014.

Evolution de l'encaissement de la redevance



2 – Bilan financier d'exploitation

Le bilan financier est établi à partir des recettes et des dépenses du compte administratif 2014.

Recettes (en milliers d'euros)

Vente d'eau et redevance	28 504 k€
Participations budgets annexes (*)	2 788 k€
Subventions d'exploitation	225 k€
Autres produits de gestion	669 k€
Produits exceptionnels	3 646 k€ (1)
Quote part de subvention virée au cpte de résultats	1 234 k€
Divers	203 k€

TOTAL 37 269 k€

(*) Quote part de charges de personnel et de charges générales des budgets assainissement collectif et assainissement non collectif

(1) dont 452 k€ résultat Royan – 562 k€ résultat St Georges de Didonne et 1 452 k€ résultats des Syndicats dissous

Dépenses (en milliers d'euros)

Charges à caractère général (achat d'eau)	5 524 k€
Charges de personnel	2 929 k€
Autres charges de gestion	183 k€
Charges financières	1 136 k€
Charges exceptionnelles	2 578 k€ (1)
Amortissements et provisions	9 654 k€

TOTAL 22 004 k€

(1) dont 983 k€ reversement au budget assainissement collectif et 633 k€ reversement CARA

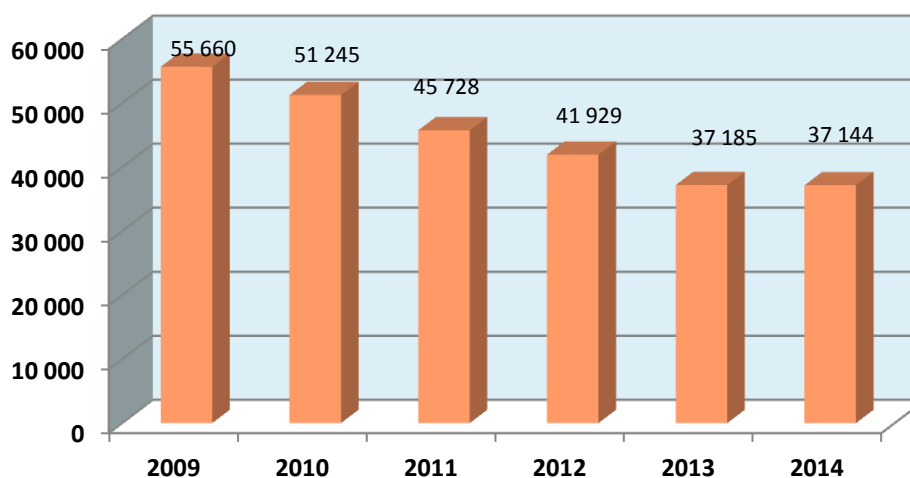
43,8 % des dépenses de fonctionnement de l'exercice sont consacrées aux dotations aux amortissements, soit presque 9,6 millions d'euros. En augmentation par rapport à 2013, elle constitue une part fondamentale de l'autofinancement du Syndicat des Eaux.

3 – Etat de la dette

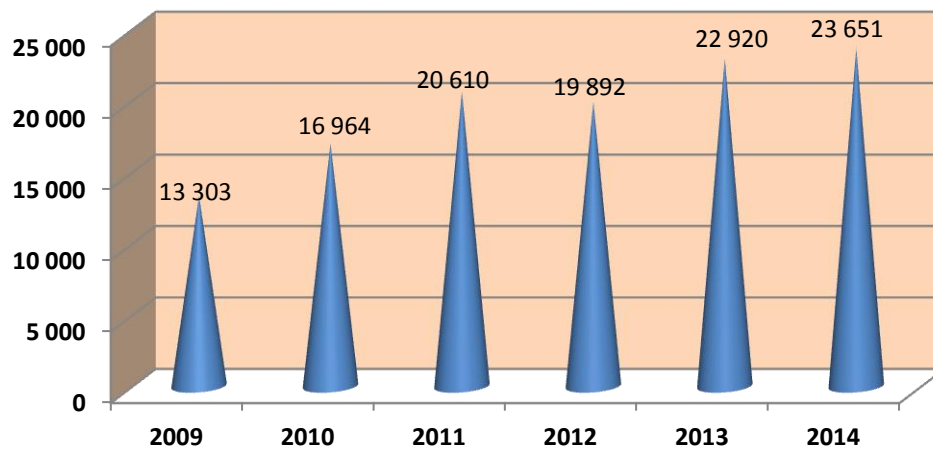
L'encours de la dette au 31 Décembre de l'exercice 2014 s'élevait à **37 144 k€** en tenant compte de la dette de Royan. L'annuité payée au cours de l'exercice 2014 était de **4 741 k€** dont **3 605 k€** de capital et **1 136 k€** d'intérêts.

Capacité dynamique de désendettement	Compte Administratif					
	2009	2010	2011	2012	2013	2014
(i) Encours de la dette au 31/12 en k€	55 660	49 612	45 728	41 929	37 185	37 144
(ii) Capacité autofinancement brut en k €	13 303	16 964	20 610	19 892	22 920	23 651
Capacité Dynamique de désendettement = (i)/(ii) en nombre d'années	4,18	2,92	2,22	2,10	1,62	1,57

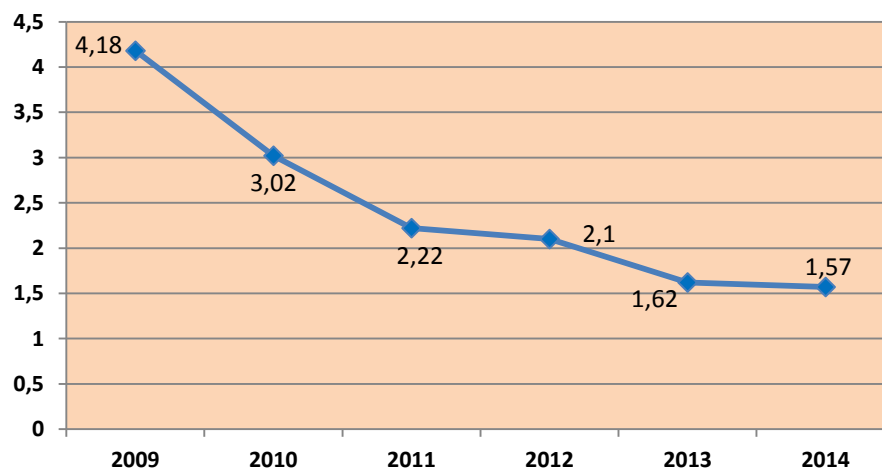
Encours de la dette (en milliers d'€)



Evolution de la capacité d'autofinancement brut



Evolution de la capacité dynamique de désendettement (en nombre d'années)



En 2014, le Syndicat n'a pas eu recours à l'emprunt.

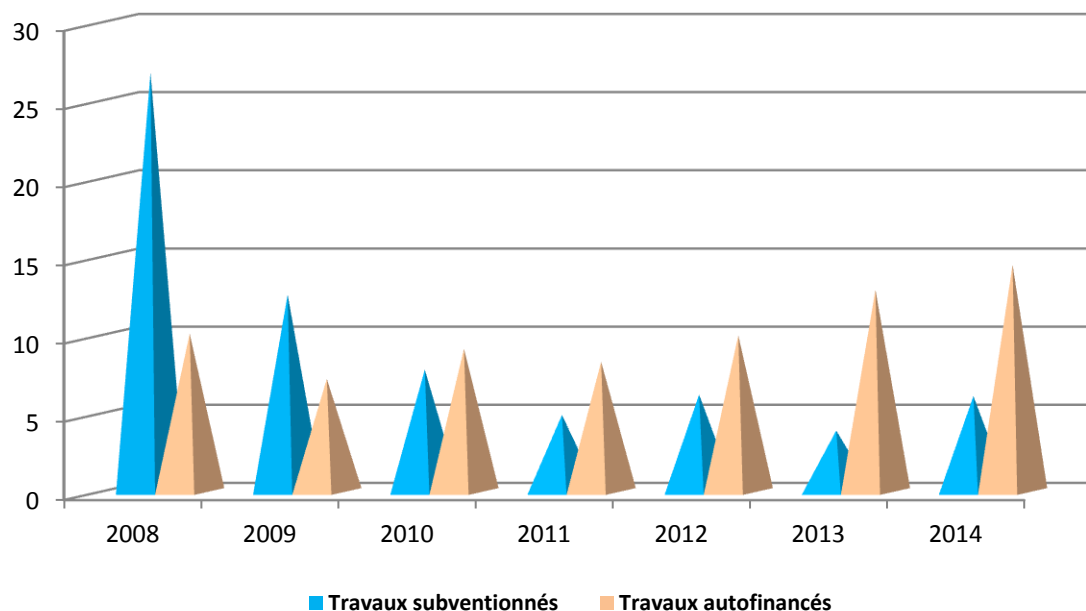
4 – Les travaux

Les travaux d'investissement réalisés en 2014 s'élèvent à **20 671 k€ HT** et se décomposent comme suit :

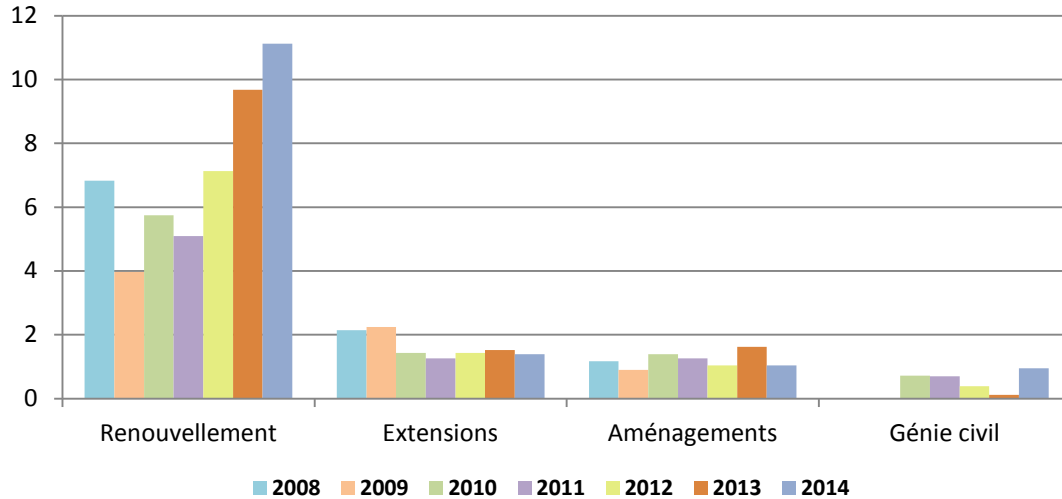
Travaux subventionnés	6 155 k€
Renouvellement de réseaux	11 122 k€
Extensions de réseaux	1 399 k€
Aménagement de réseaux	1 044 k€
Génie Civil	951 k€

	20 671 k€

Evolution des travaux payés (en M€)



Evolution des travaux autofinancés (en M€)

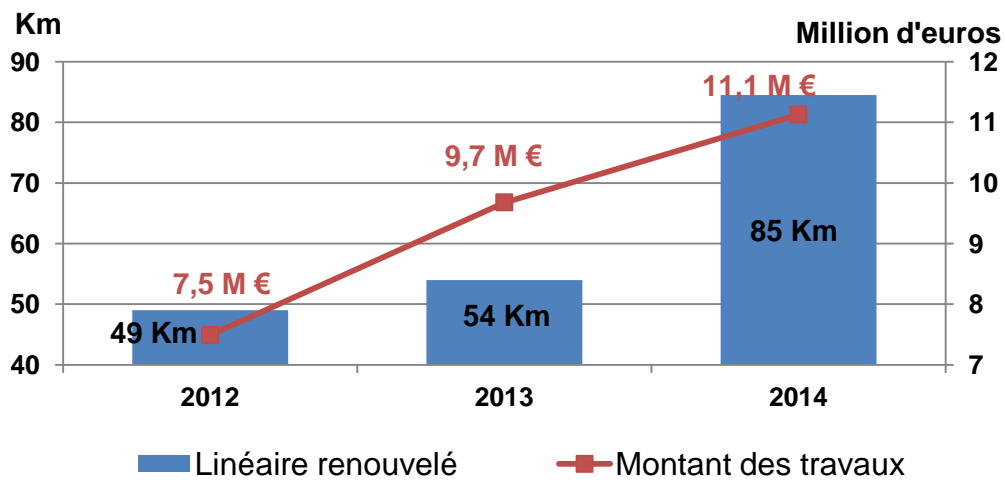


Le Syndicat a procédé au renouvellement d'environ :

49 km en 2012 représentant 7,5 M€

54 km en 2013 représentant 9,7 M€

et 85 km en 2014 représentant 11,1 M€.



Ces investissements ont bénéficié de subventions, de participations ou bien ont été autofinancés (extensions, réhabilitations, aménagements), suivant le détail ci-dessous :

Subventions	2 597 k€
. <i>Conseil Général</i>	666 k€
. <i>Agences de l'Eau</i>	1 196 k€
. <i>Autres subventions</i>	735 k€
Avances remboursables	214 k€
Emprunt	0 k€
Recettes diverses	2 829 k€
Autofinancement	20 046 k€

	25 686 k€

Ci-joint, *en annexe V*, la liste des travaux autofinancés en 2014 (extensions, réhabilitation, aménagements).

INDICATEURS DE PERFORMANCE

1 – Caractérisation du service

	2014			
	RESE	SAUR	VEOLIA	SDE17
Nombre de communes desservies	362	91	13	466
Nombre d'abonnés	152 989	131 422	24 981	309 392
Nombre d'habitants desservis	266 088	190 081	31 191	487 360
Sites de production	51	5	7	63
Nombre de réservoirs				322
Linéaire de réseau	8 326	3 440	493	12 258
Volume produit	25 214 537	4 088 489	5 078 249	34 381 275
Achats d'eau en gros (aux communes non adhérentes ou à l'extérieur du département)				6 346 751
Volume distribué (sans la vente d'eau en gros)	14 230 419	12 947 283	2 164 466	29 342 168

- Critères de différenciation des catégories d'urbanisation

	2014			
	RESE	SAUR	VEOLIA	SDE17
Indice Linéaire de Consommation (m3/jour/km)				7,2
Densité d'abonnés (abonnés / km de réseau)	18	38	51	25
Densité d'habitants (habitants / km de réseau)	32	55	63	40

2 – Connaissance et gestion du patrimoine

- Performance du réseau

	2014			
	RESE	SAUR	VEOLIA	SDE17
Indice Linéaire des Volumes Non Comptés (m3/jour/km)	1,8	2,4	4,5	2,0
Indice Linéaire de Pertes (m3/jour/km)	1,7	2,2	4,1	1,9
Rendement primaire du réseau (sans les VEG et les volumes de services)	72,7%	80,9%	72,9%	76,5%
Rendement net du réseau (P104.3)	83,6%	84,5%	86,9%	79,5%

3 – Qualité de service à l'utilisateur *(les éléments présentés correspondent à ceux de la Régie du Syndicat uniquement)*

- **Taux d'interruption de service** : 4,2 % en 2014 contre 5,4 % en 2013.

- **Communication avec l'utilisateur** : la Commission Consultative des Services Publics Locaux s'est réunie une seule fois en 2014. Les associations de consommateurs participent à cette réunion

4 – Qualité de l'eau

	2014			
	RESE	SAUR	VEOLIA	SDE17
Taux de conformité bactériologique	99,7%	99,9%	99,4%	99,7%
Nombre d'analyses bactériologiques effectuées	1 509	678	156	2 343
Nombre d'analyses bactériologiques non conformes	5	1	1	7
Taux de conformité physico-chimique	97,8%	98,5%	99,4%	98,0%
Nombre d'analyses physico-chimiques effectuées	1 791	722	160	2 673
Nombre d'analyses physico-chimiques non conformes	39	11	1	51

5 – Aspects financiers *(les éléments présentés correspondent à ceux de la Régie du Syndicat uniquement)*

- Financement social

Abandon de créances à un fonds de solidarité : 0,0041 €/m³ en 2014 contre 0,012 €/m³ en 2013.

- Taux d'impayés : 1,04 % en 2014, contre 0,77 % en 2013

- Prix de l'eau

Prix TTC pour 120 m³ : 2,104 €/m³ pour secteur Adour-Garonne
2,109 €/m³ pour secteur Loire-Bretagne



RAPPORT ANNUEL SUR LE PRIX ET LA QUALITE DE L'EAU

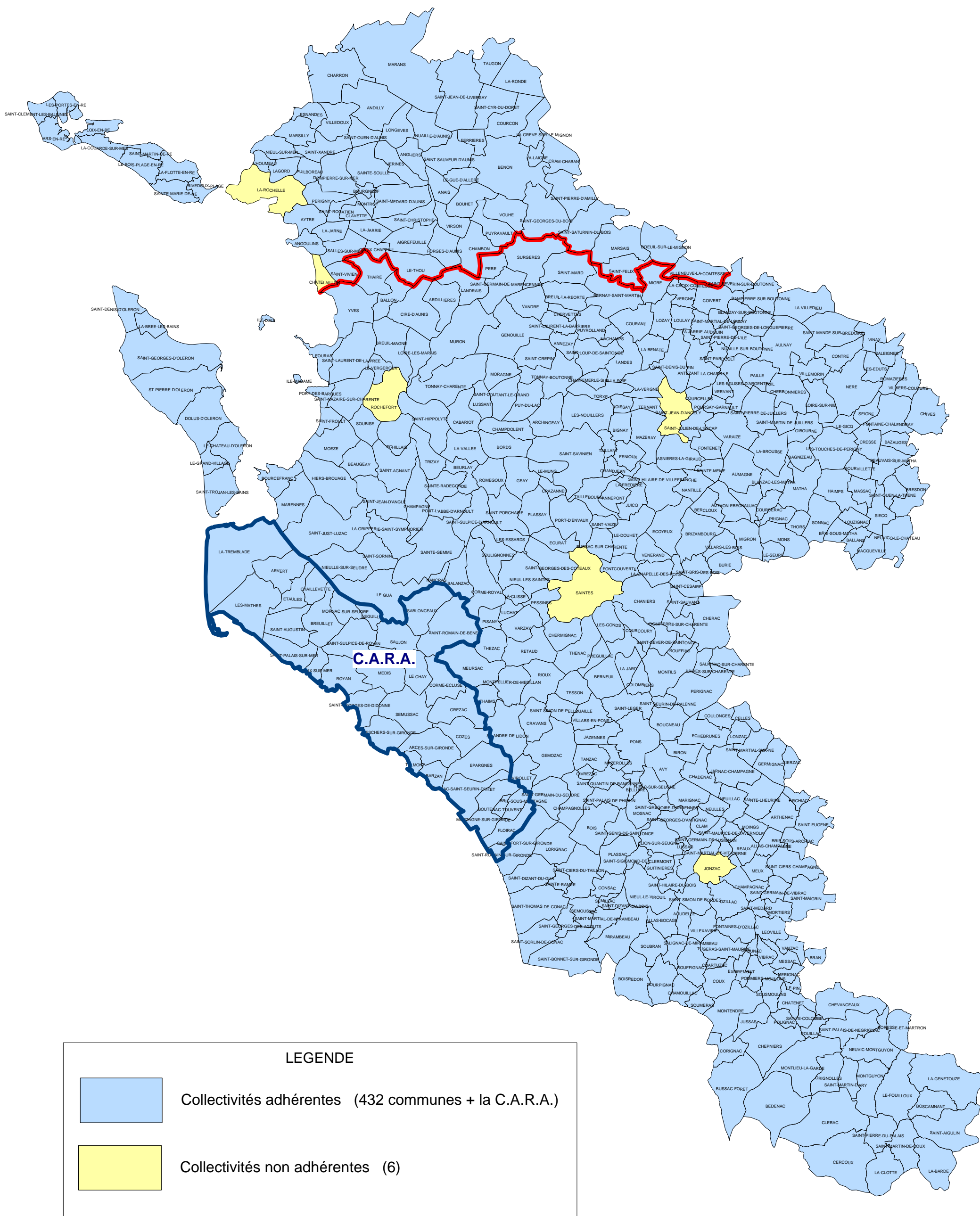
Année 2014

Annexe 1

*Carte des communes adhérentes
à la compétence « Eau Potable »*

COMPETENCE " EAU POTABLE "


Collectivités adhérentes au 31 décembre 2014



LEGENDE



Collectivités adhérentes (432 communes + la C.A.R.A.)



Collectivités non adhérentes (6)

 Limite entre les agences de l'eau Loire-Bretagne et Adour-Garonne

RAPPORT ANNUEL SUR LE PRIX ET LA QUALITE DE L'EAU

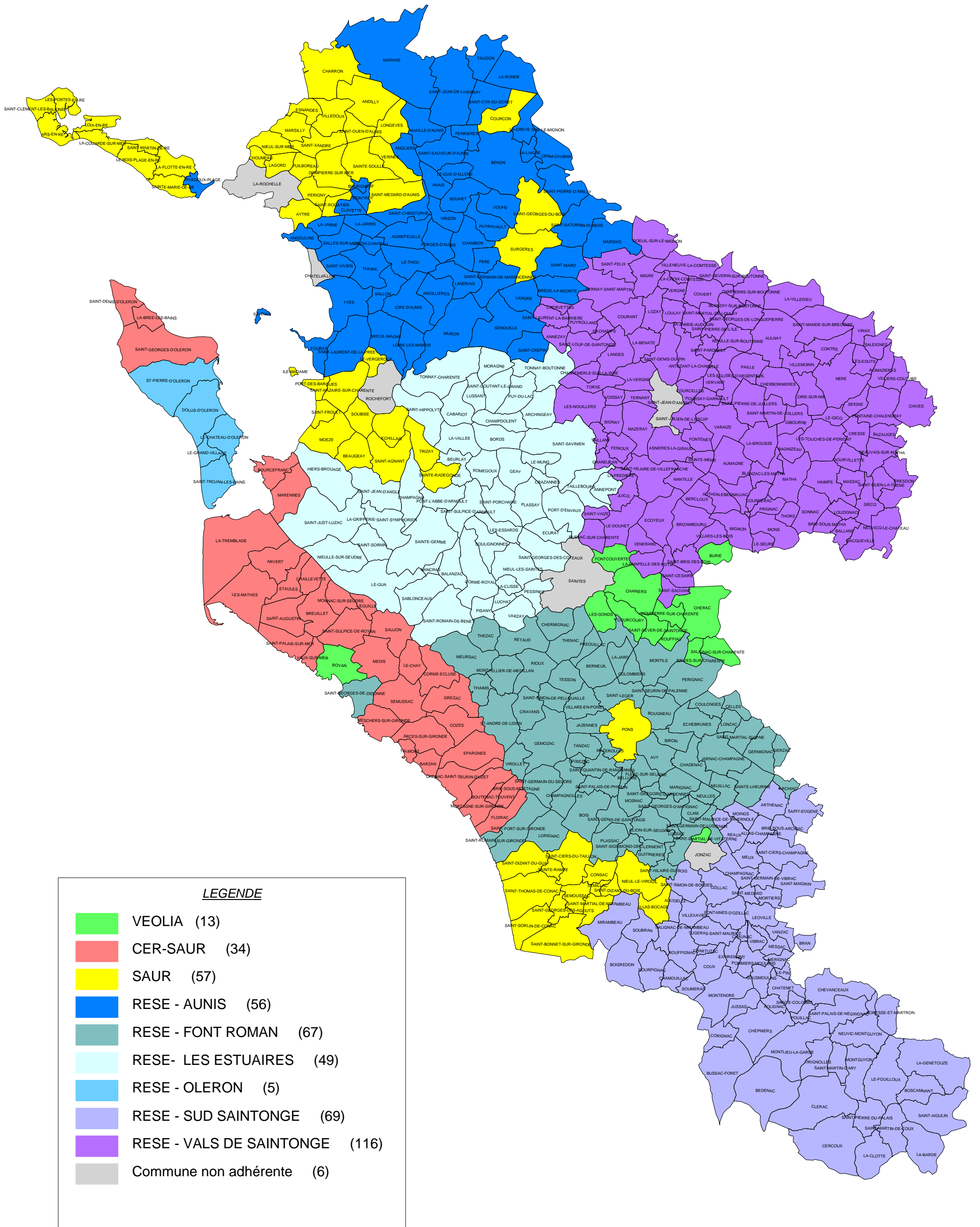
Année 2014

[Annexe 2](#)

Carte « Répartition des exploitants »

COMPETENCE "EAU POTABLE"

Carte des exploitants au 31 décembre 2014





RAPPORT ANNUEL SUR LE PRIX ET LA QUALITE DE L'EAU

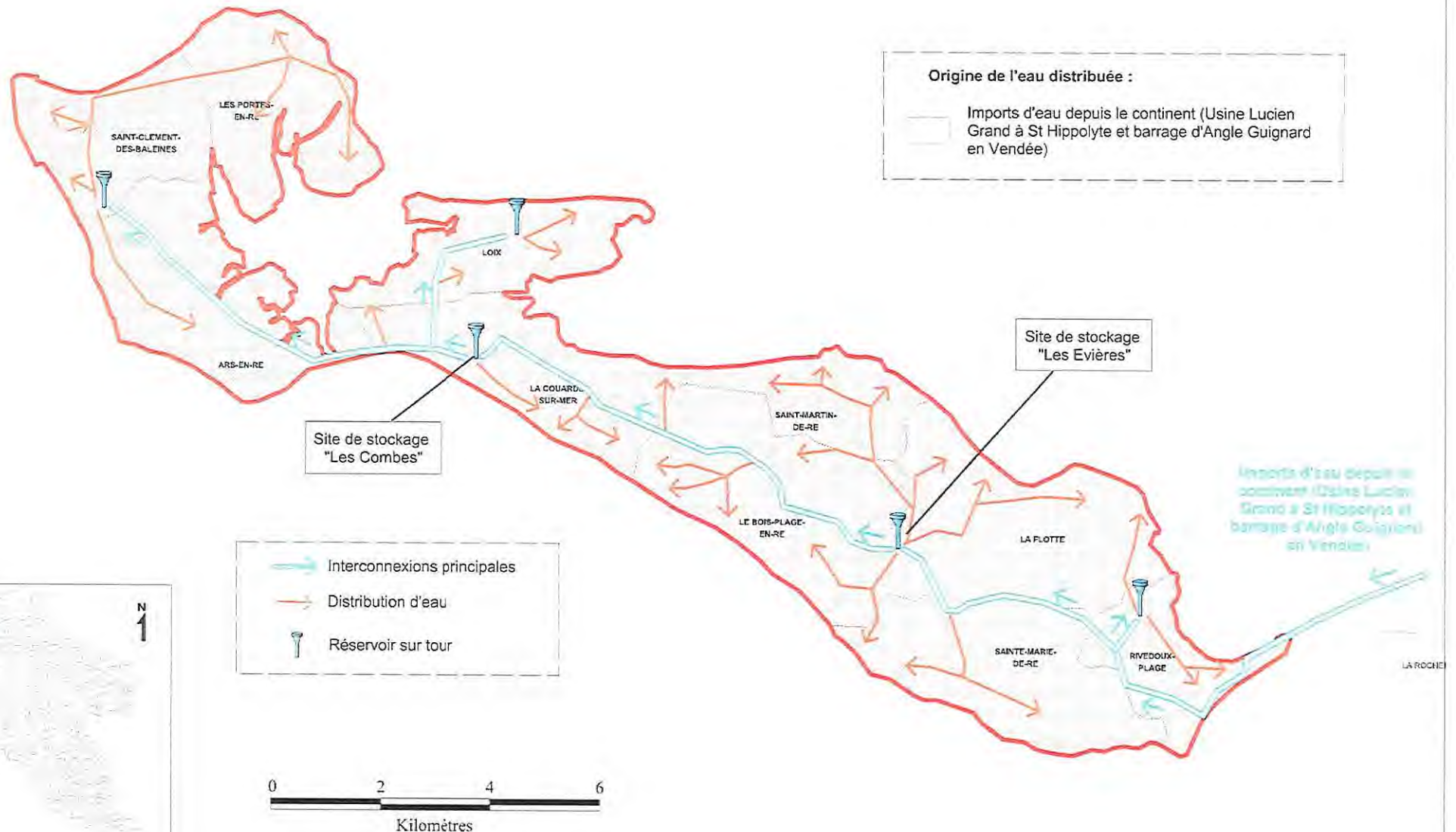
Année 2014

Annexe 3

*Réseau Primaire du Syndicat
par Commissions Territoriales*

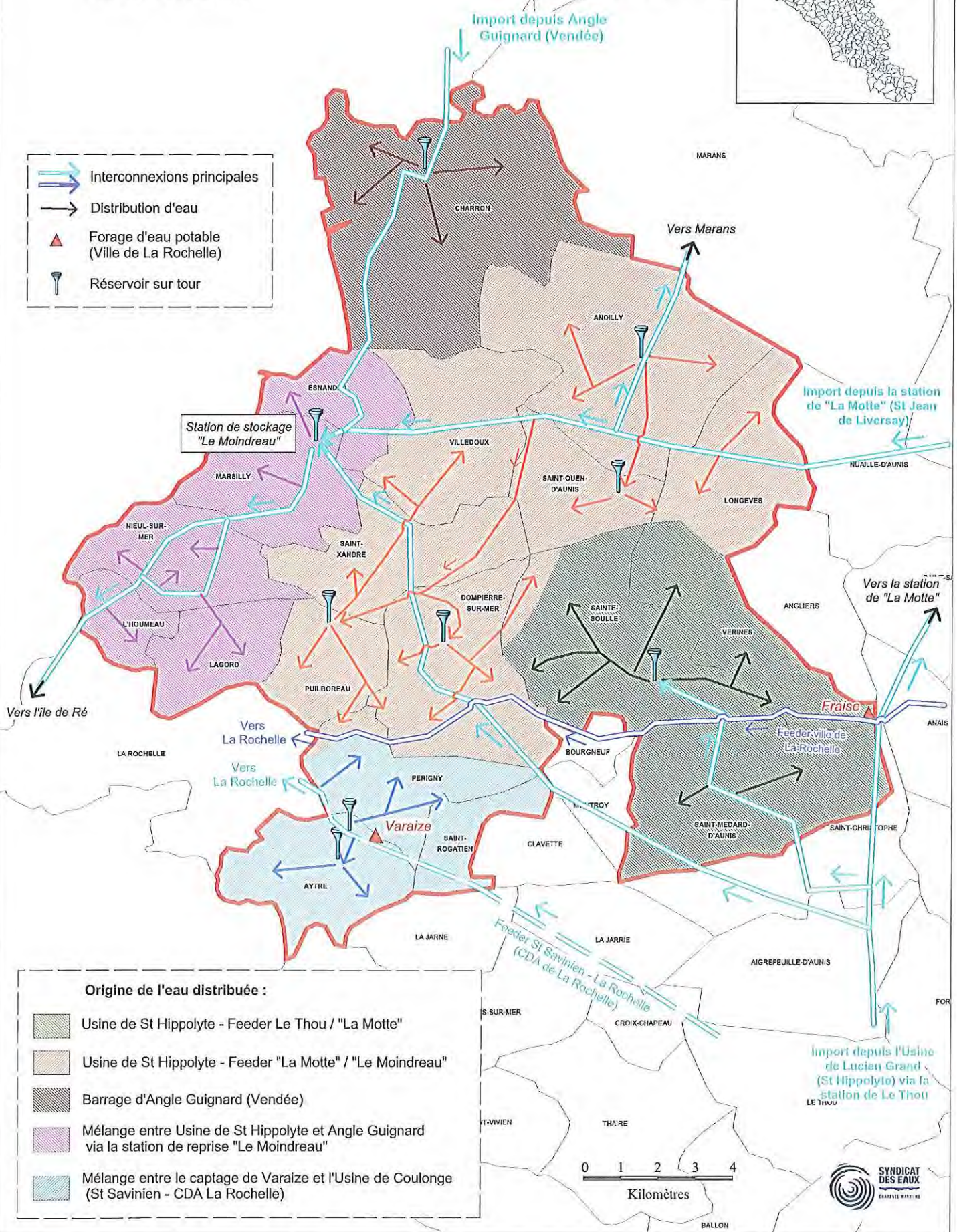
Répartition de l'alimentation en eau potable de la Commission Territoriale de l'île de Ré

Mise à jour : octobre 2014



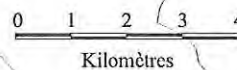
Répartition de l'alimentation en eau potable de la Commission Territoriale de "La Rochelle Nord"

Mise à jour : février 2015



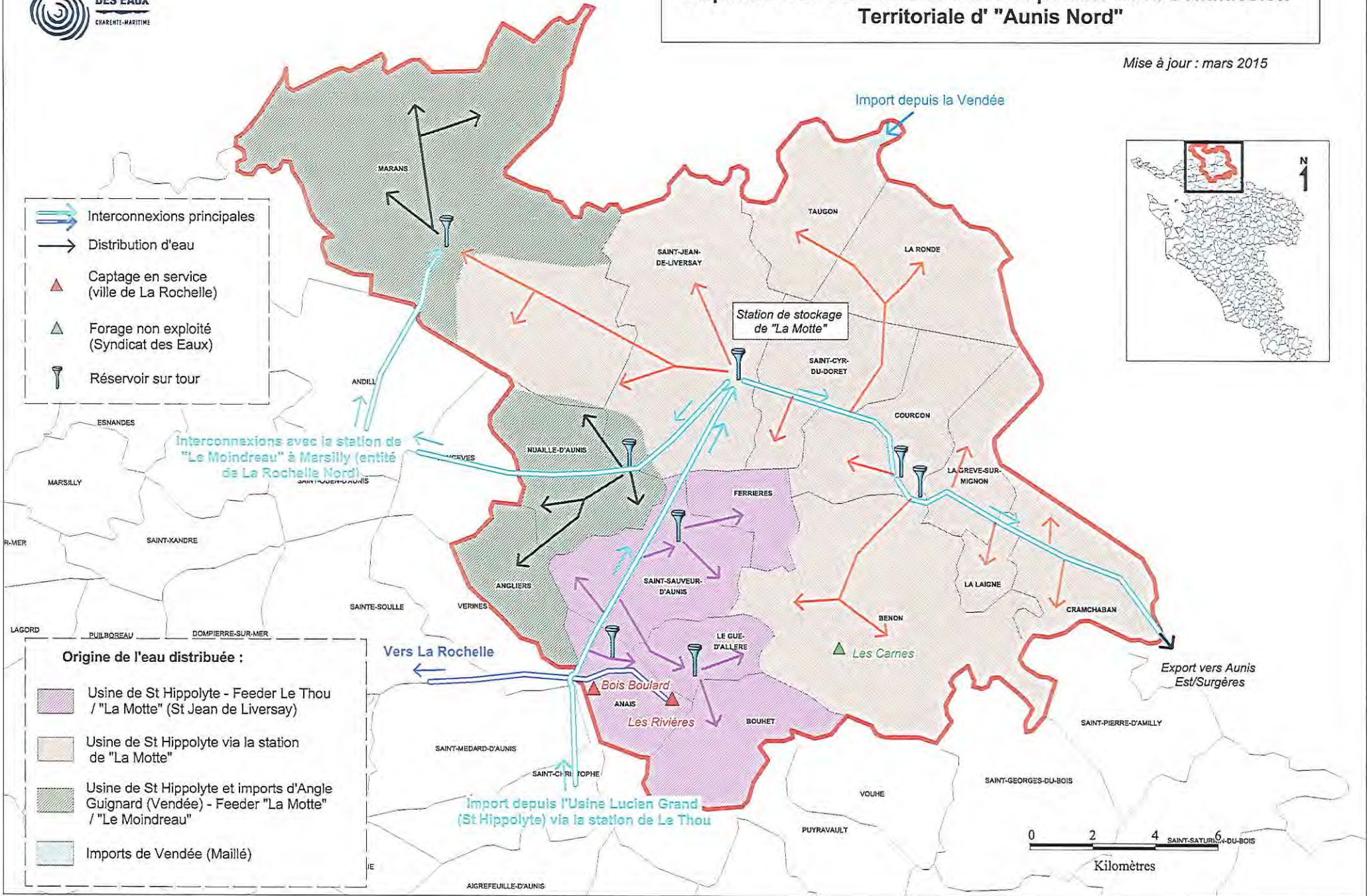
Origine de l'eau distribuée :

- Usine de St Hippolyte - Feeder Le Thou / "La Motte"
- Usine de St Hippolyte - Feeder "La Motte" / "Le Moindreau"
- Barrage d'Angle Guignard (Vendée)
- Mélange entre Usine de St Hippolyte et Angle Guignard via la station de reprise "Le Moindreau"
- Mélange entre le captage de Varaize et l'Usine de Coulonge (St Savinien - CDA La Rochelle)



Répartition de l'alimentation en eau potable de la Commission Territoriale d' "Aunis Nord"


Mise à jour : mars 2015



Interconnexions principales
Distribution d'eau
Captage en service (ville de La Rochelle)
Forage non exploité (Syndicat des Eaux)
Réservoir sur tour

Origine de l'eau distribuée :

- Usine de St Hippolyte - Feeder Le Thou / "La Motte" (St Jean de Liversay)
- Usine de St Hippolyte via la station de "La Motte"
- Usine de St Hippolyte et imports d'Angle Guignard (Vendée) - Feeder "La Motte" / "Le Moindreau"
- Imports de Vendée (Maillé)

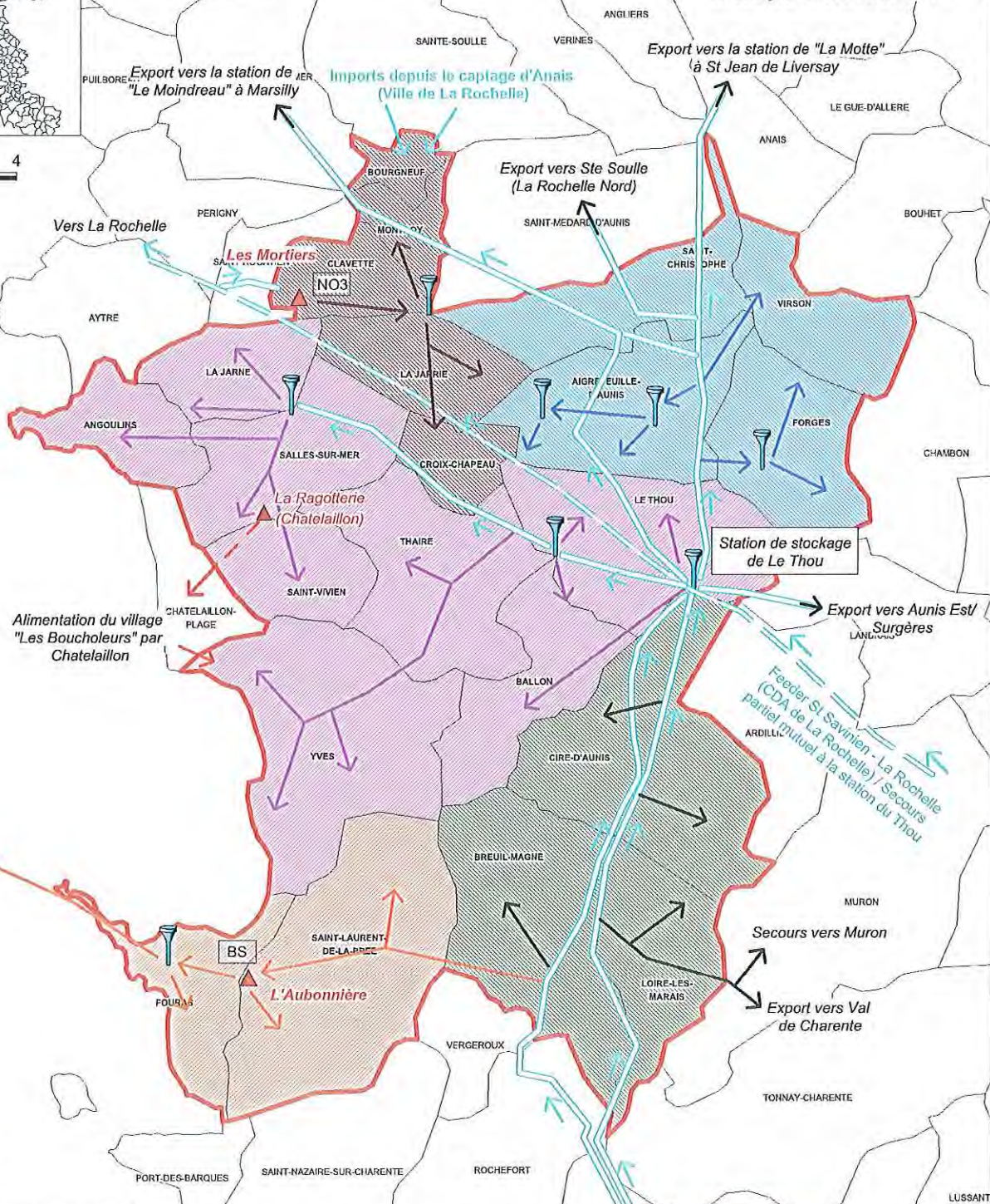


Répartition de l'alimentation en eau potable de la Commission Territoriale de "Aunis Ouest"

Mise à jour : novembre 2014



0 2 4
Kilomètres



- Interconnexions
- Distribution d'eau
- Usine de production d'eau potable (fleuve charente)
- Forage d'eau potable
- Réservoir sur tour
- Nécessité de dilution des nitrates
- Surveillance renforcée du biseau salé

- Origine de l'eau distribuée :**
- Usine de St Hippolyte en amont de la station de Le Thou
 - Usine de St Hippolyte et captage de St Laurent de la Prée
 - Usine de St Hippolyte - Feeder Le Thou / Salles sur Mer
 - Usine de St Hippolyte - Feeder Le Thou / "La Motte" (St Jean de Liversay)
 - Mélange entre le captage de Clavette (dilution NO3) et l'Usine de St Savinien de la CDA La Rochelle

BEURLAY

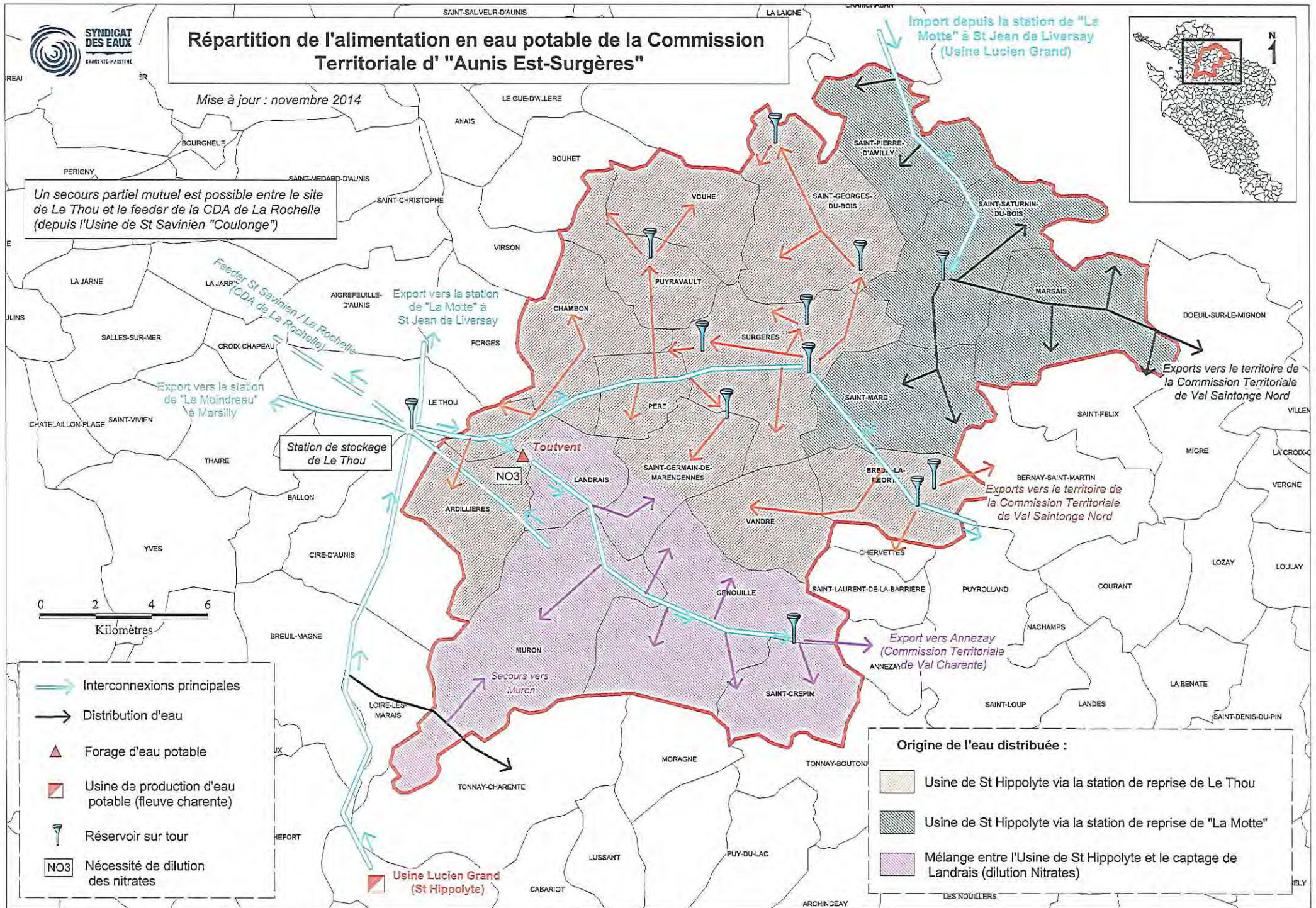


Répartition de l'alimentation en eau potable de la Commission Territoriale d' "Aunis Est-Surgères"

Mise à jour : novembre 2014

Un secours partiel mutuel est possible entre le site de Le Thou et le feeder de la CDA de La Rochelle (depuis l'Usine de St Savinien "Coulonge")

Import depuis la station de "La Motte" à St Jean de Liversay (Usine Lucien Grand)



Export vers la station de "La Motte" à St Jean de Liversay

Feeder St Savinien / La Rochelle (CDA de La Rochelle)

Export vers la station de "Le Moindreau" à Marsilly

Station de stockage de Le Thou

Toutvent NO3

Secours vers Muron

Export vers Annezay (Commission Territoriale de Val Charente)

Exports vers le territoire de la Commission Territoriale de Val Saintonge Nord

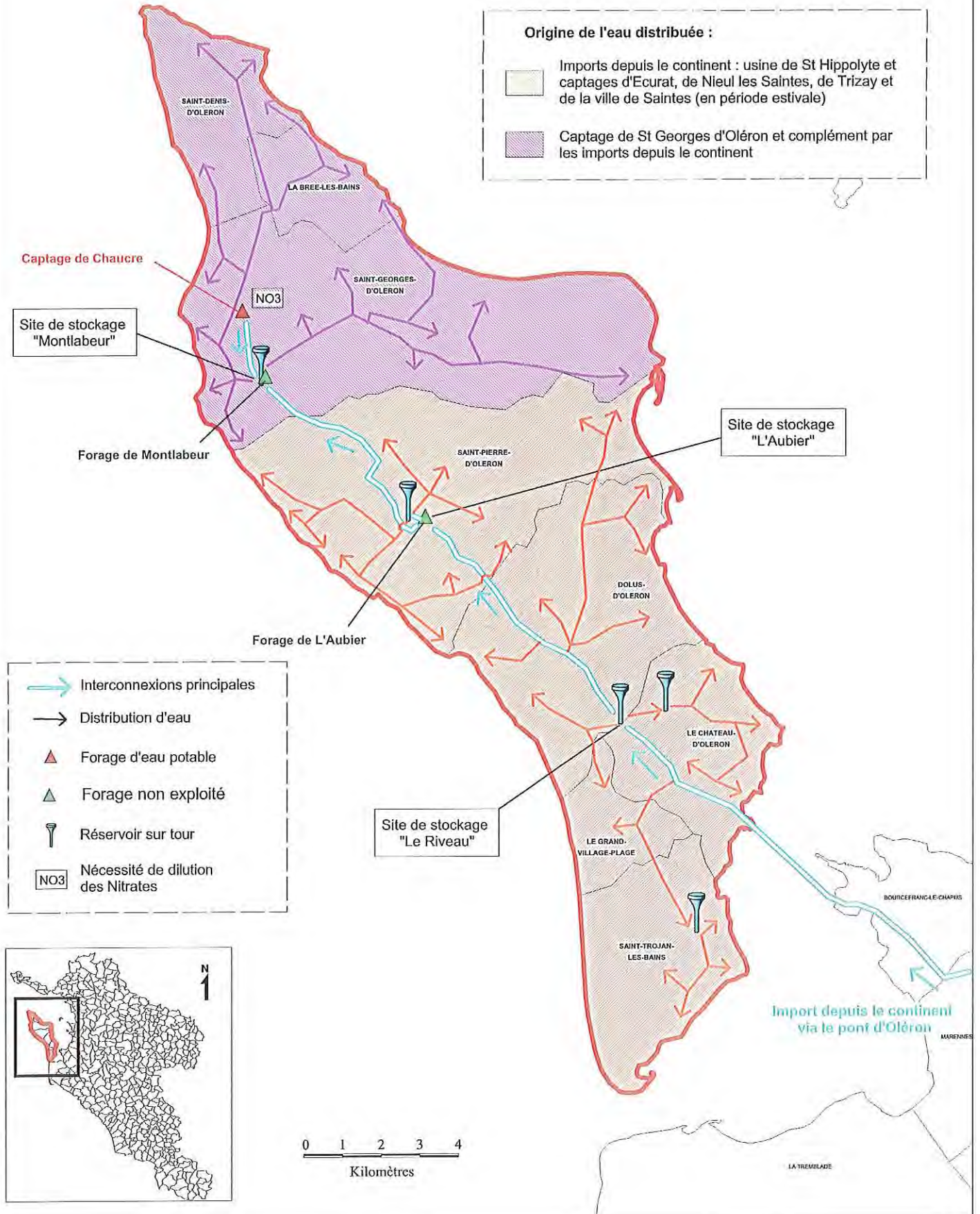
Exports vers le territoire de la Commission Territoriale de Val Saintonge Nord

- Interconnexions principales
- Distribution d'eau
- Forage d'eau potable
- Usine de production d'eau potable (fleuve charente)
- Réservoir sur tour
- Nécessité de dilution des nitrates

- Origine de l'eau distribuée :**
- Usine de St Hippolyte via la station de reprise de Le Thou
 - Usine de St Hippolyte via la station de reprise de "La Motte"
 - Mélange entre l'Usine de St Hippolyte et le captage de Landrais (dilution Nitrates)

Répartition de l'alimentation en eau potable de la Commission Territoriale de "l'île d'Oléron"




Mise à jour : novembre 2014



Répartition de l'alimentation en eau potable de la Commission Territoriale de "Les Estuaires"

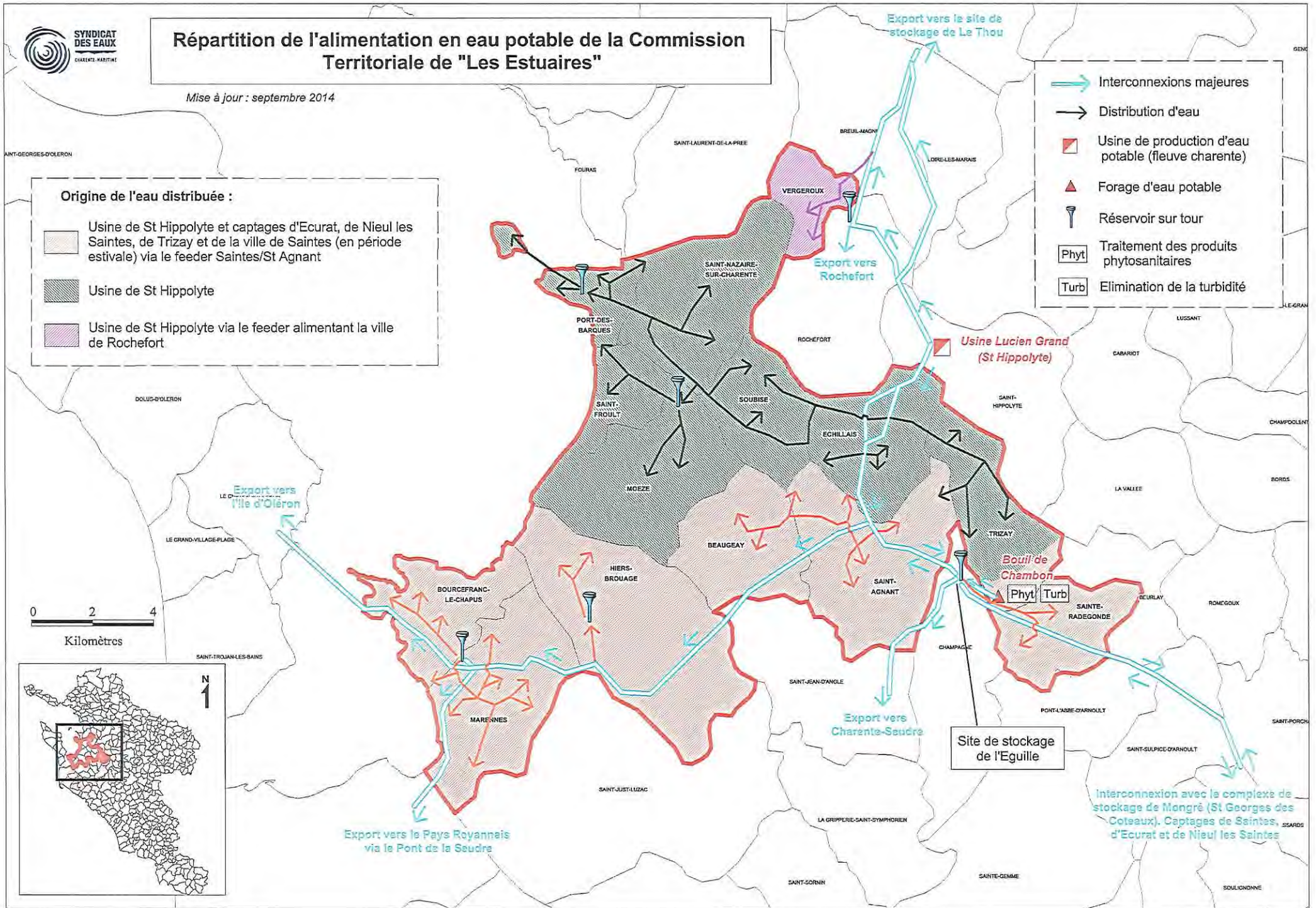
Mise à jour : septembre 2014

Origine de l'eau distribuée :

-  Usine de St Hippolyte et captages d'Ecurat, de Nieul les Saintes, de Trizay et de la ville de Saintes (en période estivale) via le feeder Saintes/St Agnant
-  Usine de St Hippolyte
-  Usine de St Hippolyte via le feeder alimentant la ville de Rochefort

-  Interconnexions majeures
-  Distribution d'eau
-  Usine de production d'eau potable (fleuve charente)
-  Forage d'eau potable
-  Réservoir sur tour
-  Traitement des produits phytosanitaires
-  Elimination de la turbidité

0 2 4
Kilomètres






Site de stockage
de l'Eguille

Interconnexion avec le complexe de
stockage de Mangré (St Georges des
Coteaux). Captages de Saintes,
d'Ecurat et de Nieul les Saintes


Répartition de l'alimentation en eau potable de la Commission Territoriale de "Val de Charente"

Mise à jour : octobre 2014

Origine de l'eau distribuée :

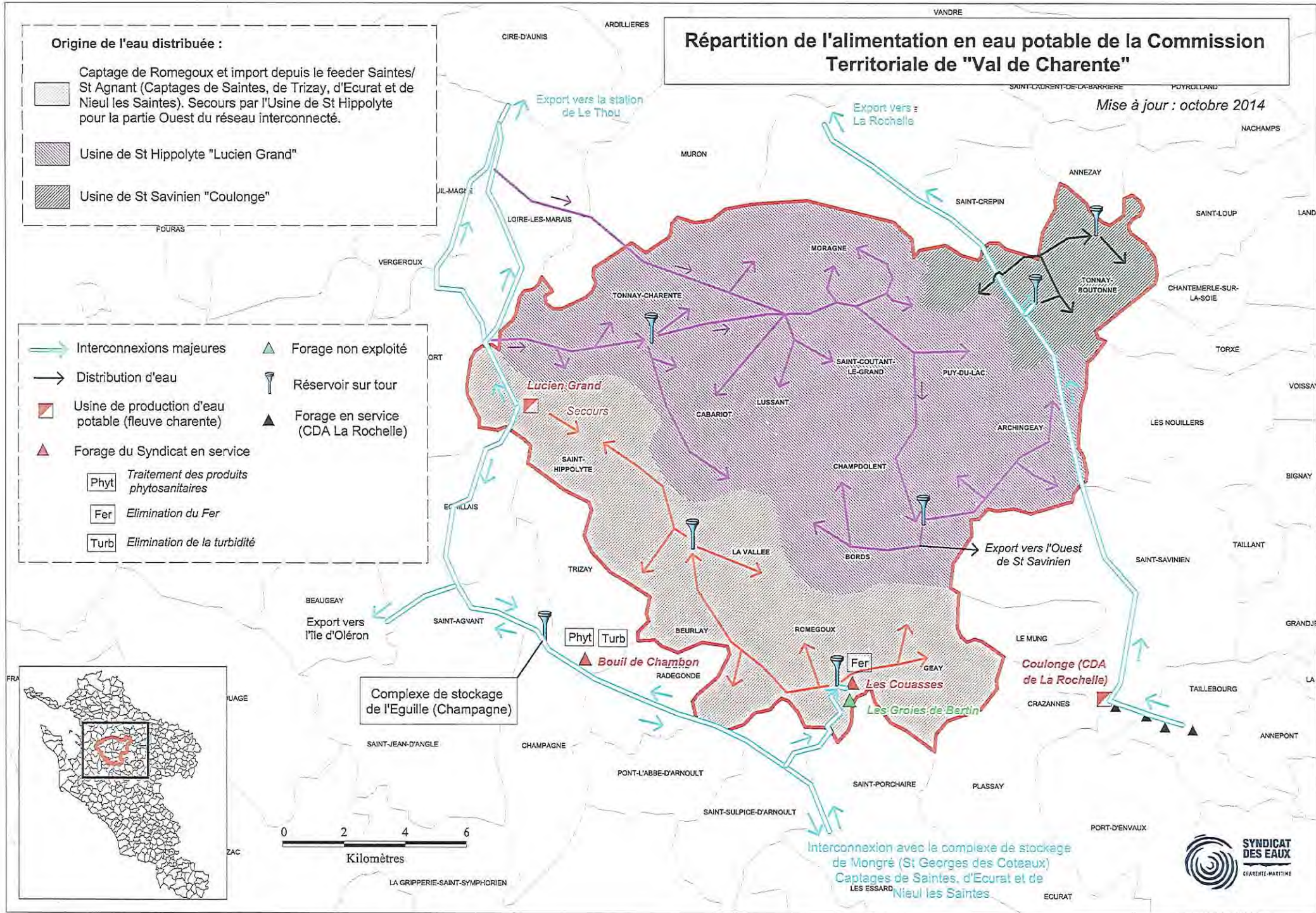
-  Captage de Romegoux et import depuis le feeder Saintes/ St Agnant (Captages de Saintes, de Trizay, d'Ecurat et de Nieu les Saintes). Secours par l'Usine de St Hippolyte pour la partie Ouest du réseau interconnecté.
-  Usine de St Hippolyte "Lucien Grand"
-  Usine de St Savinien "Coulonge"

-  Interconnexions majeures
-  Distribution d'eau
-  Usine de production d'eau potable (fleuve charente)
-  Forage du Syndicat en service
-  Forage non exploité
-  Réservoir sur tour
-  Forage en service (CDA La Rochelle)
-  Phyt *Traitement des produits phytosanitaires*
-  Fer *Elimination du Fer*
-  Turb *Elimination de la turbidité*



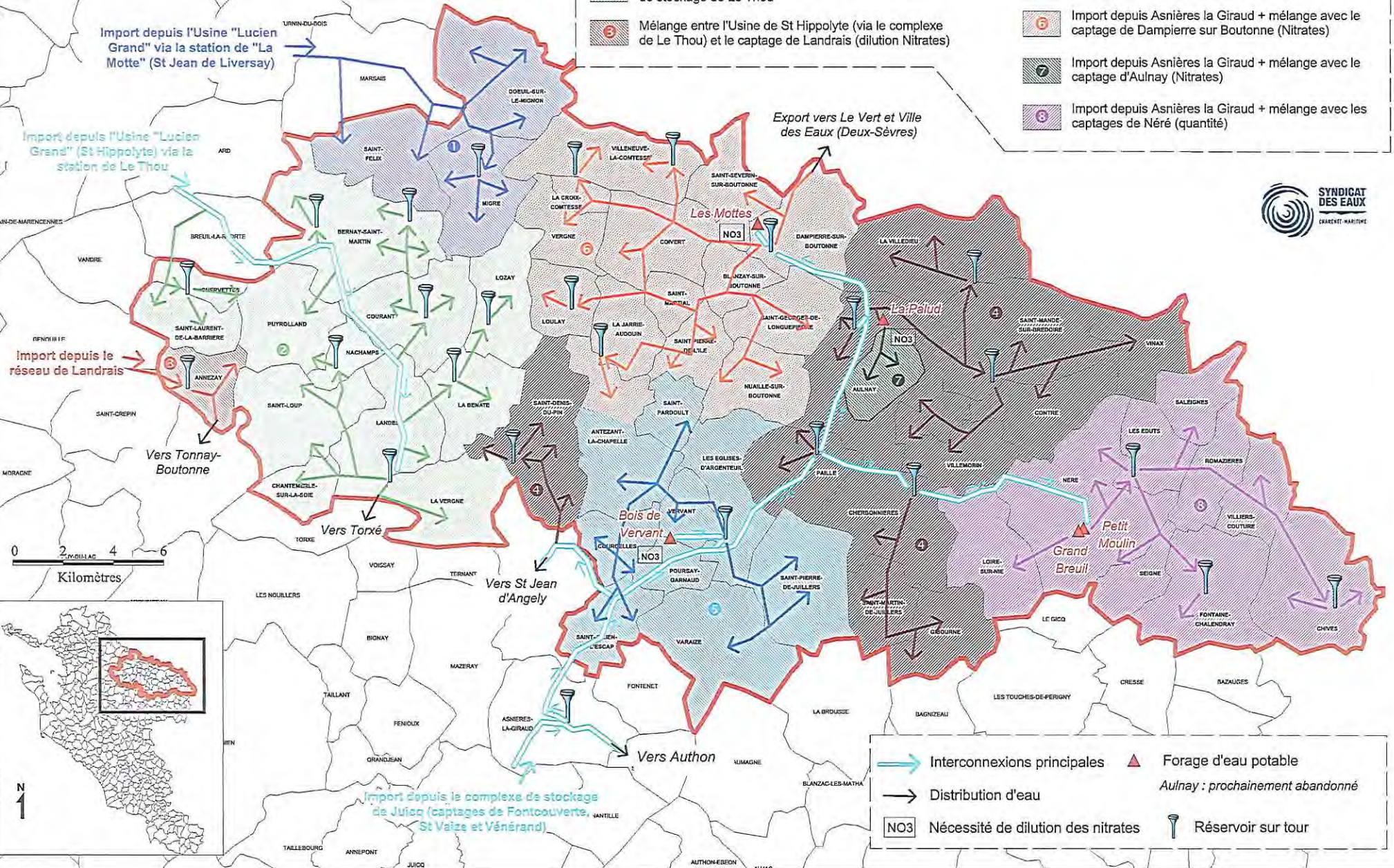
Complexe de stockage de l'Eguille (Champagne)

Interconnexion avec le complexe de stockage de Mongré (St Georges des Coteaux)
Captages de Saintes, d'Ecurat et de Nieu les Saintes



Répartition de l'alimentation en eau potable de la Commission Territoriale de "Vals de Saintonge Nord"

Mise à jour : janvier 2015



Origine de l'eau distribuée :

- 1 Usine de St Hippolyte "Lucien Grand" via le complexe de stockage de "La Motte" à St Jean de Liversay
- 2 Usine de St Hippolyte "Lucien Grand" via le complexe de stockage de Le Thou
- 3 Mélange entre l'Usine de St Hippolyte (via le complexe de Le Thou) et le captage de Landrais (dilution Nitrates)

- 4 Import depuis le complexe de stockage d'Asnières la Giraud (captages de Fontcouverte, de St Vaize et de Vénérand)
- 5 Import depuis Asnières la Giraud + mélange avec le captage de Poursay Garnaud (Nitrates)
- 6 Import depuis Asnières la Giraud + mélange avec le captage de Dampierre sur Boutonne (Nitrates)
- 7 Import depuis Asnières la Giraud + mélange avec le captage d'Aulnay (Nitrates)
- 8 Import depuis Asnières la Giraud + mélange avec les captages de Néré (quantité)



0 2 4 6
Kilomètres



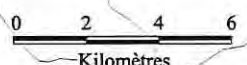
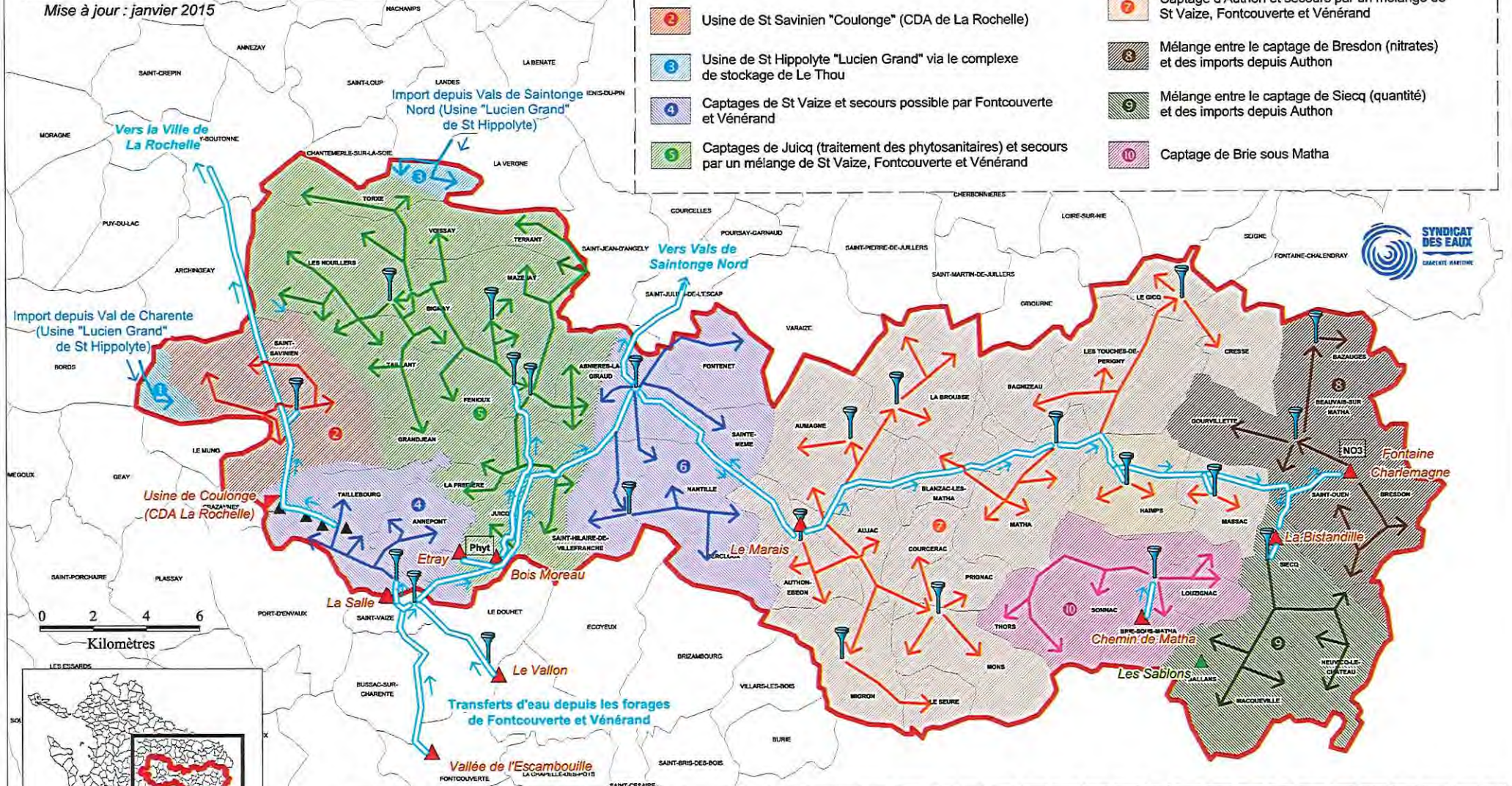
- Interconnexions principales
- Distribution d'eau
- NO3 Nécessité de dilution des nitrates
- ▲ Forage d'eau potable
- ▲ Aulnay : prochainement abandonné
- 🗿 Réservoir sur tour











Répartition de l'alimentation en eau potable de la Commission Territoriale de "Vals de Saintonge Sud"

Mise à jour : janvier 2015

Origine de l'eau distribuée :

-  Usine de St Hippolyte "Lucien Grand"
-  Usine de St Savinien "Coulonge" (CDA de La Rochelle)
-  Usine de St Hippolyte "Lucien Grand" via le complexe de stockage de Le Thou
-  Captages de St Vaize et secours possible par Fontcouverte et Vénérand
-  Captages de Juicq (traitement des phytosanitaires) et secours par un mélange de St Vaize, Fontcouverte et Vénérand
-  Mélange entre les captages de St Vaize, Fontcouverte et Vénérand. Secours possible par Authon
-  Captage d'Authon et secours par un mélange de St Vaize, Fontcouverte et Vénérand
-  Mélange entre le captage de Bresdon (nitrates) et des imports depuis Authon
-  Mélange entre le captage de Siecq (quantité) et des imports depuis Authon
-  Captage de Brie sous Matha



- | | | | |
|---|--|---|---|
|  Interconnexions principales |  Réservoir sur tour |  Forage en service |  Forage en service |
|  Distribution d'eau | |  Bresdon et Siecq : prochainement abandonnés |  Usine d'eau potable (fleuve Charente) |
|  Nécessité de dilution des nitrates | |  Forage prochainement exploité | |
|  Traitement des produits phytosanitaires | | | |

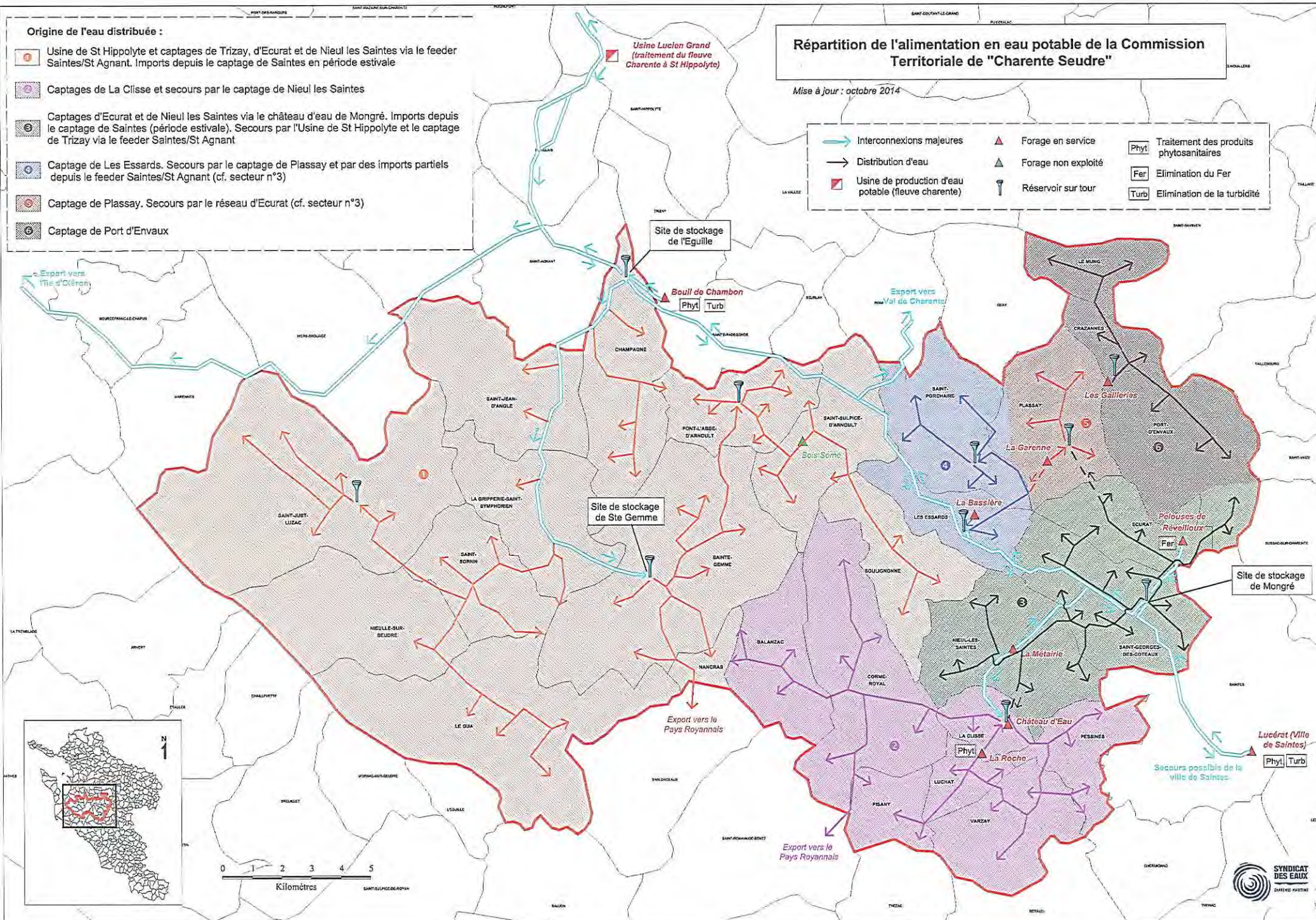
Origine de l'eau distribuée :

- Usine de St Hippolyte et captages de Trizay, d'Ecurat et de Nieul les Saintes via le feeder Saintes/St Agnant. Imports depuis le captage de Saintes en période estivale
- Captages de La Clisse et secours par le captage de Nieul les Saintes
- Captages d'Ecurat et de Nieul les Saintes via le château d'eau de Mongré. Imports depuis le captage de Saintes (période estivale). Secours par l'Usine de St Hippolyte et le captage de Trizay via le feeder Saintes/St Agnant
- Captage de Les Essards. Secours par le captage de Plassay et par des imports partiels depuis le feeder Saintes/St Agnant (cf. secteur n°3)
- Captage de Plassay. Secours par le réseau d'Ecurat (cf. secteur n°3)
- Captage de Port d'Envaux

Répartition de l'alimentation en eau potable de la Commission Territoriale de "Charente Seudre"

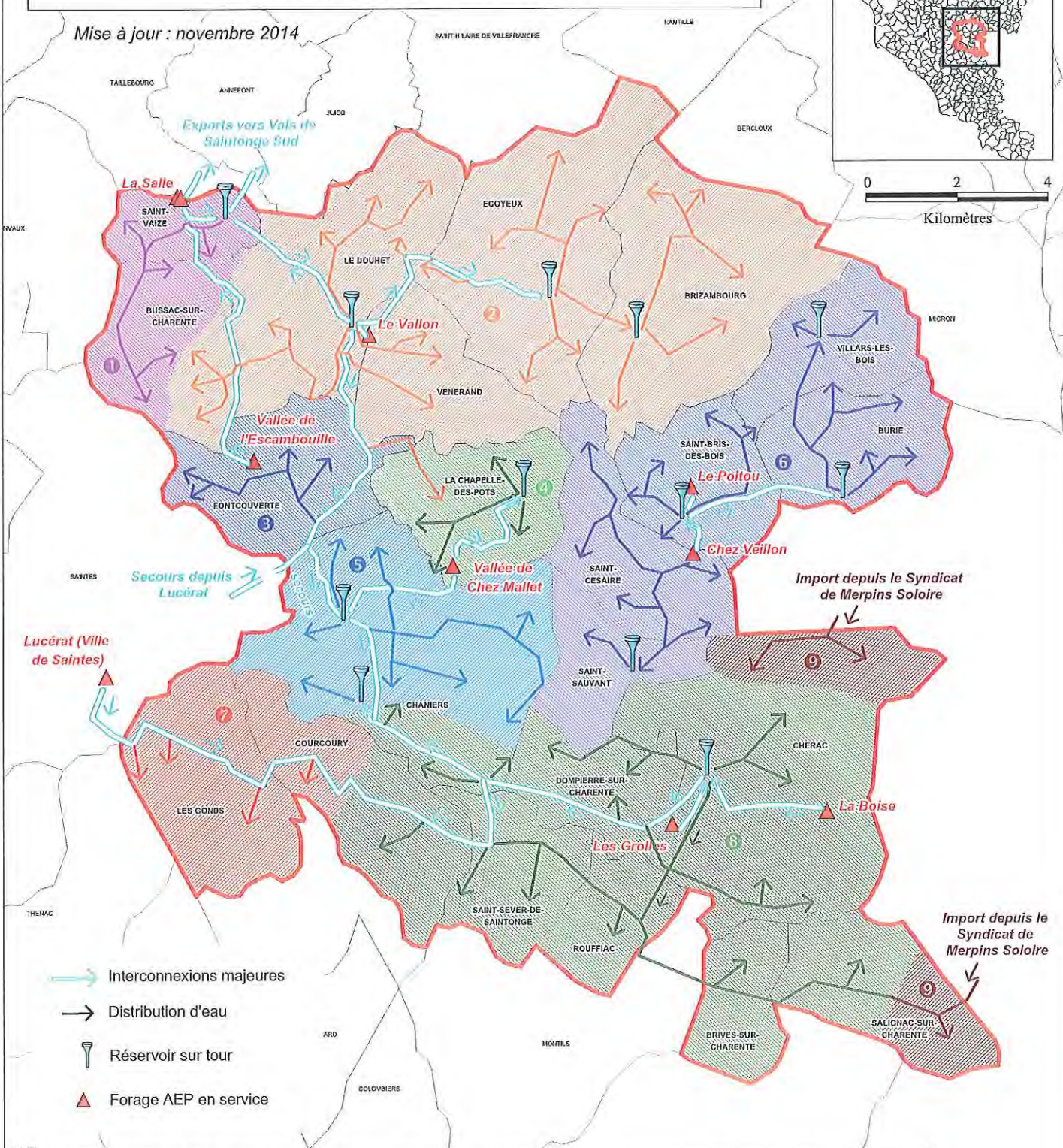
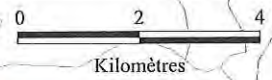
Mise à jour : octobre 2014

- | | | |
|---|---------------------|---|
| Interconnexions majeures | Forage en service | Traitement des produits phytosanitaires |
| Distribution d'eau | Forage non exploité | Elimination du Fer |
| Usine de production d'eau potable (fleuve charente) | Réservoir sur tour | Elimination de la turbidité |



Répartition de l'alimentation en eau potable de la Commission Territoriale de "Saintes Est"

Mise à jour : novembre 2014

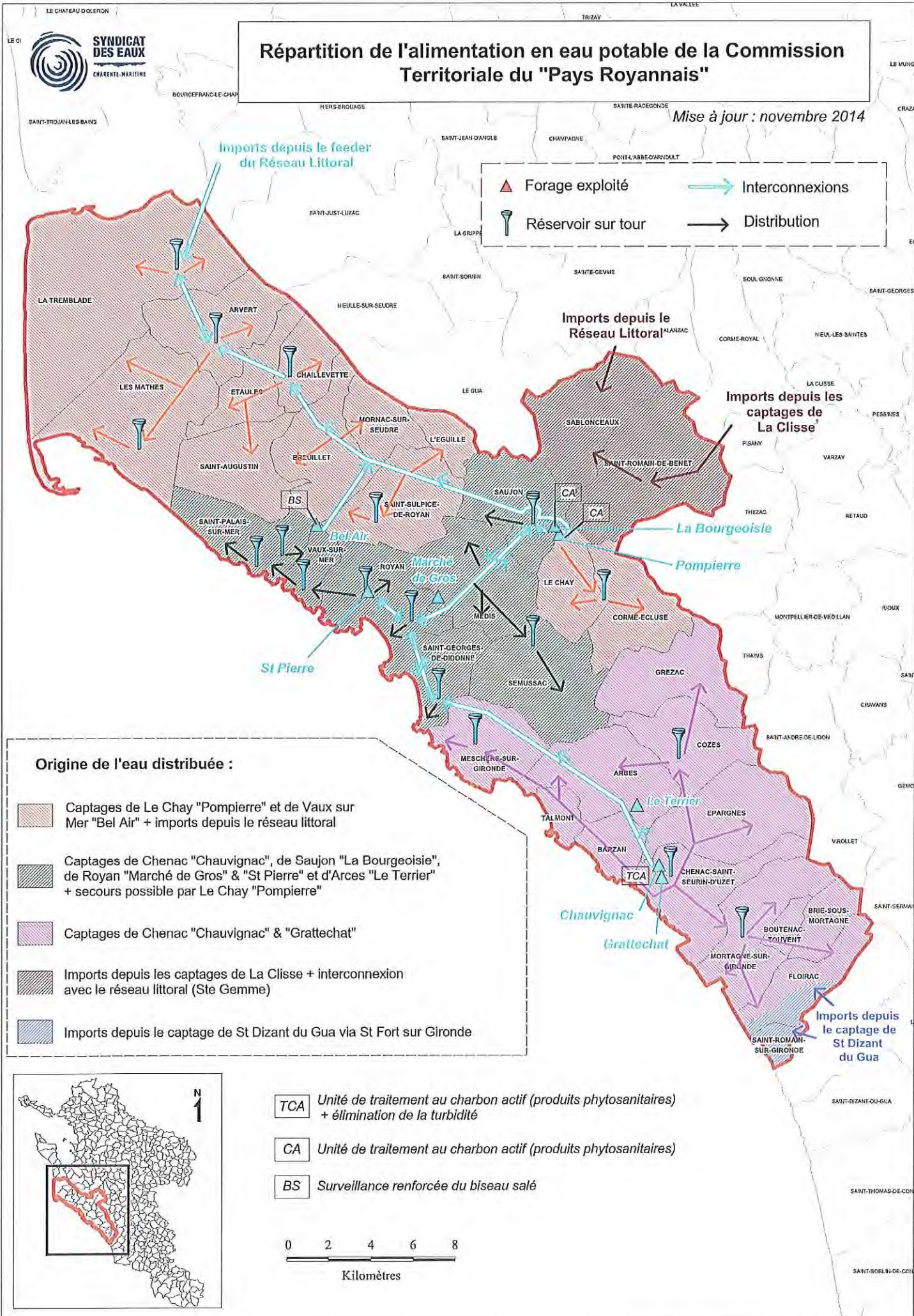


- Interconnexions majeures
- Distribution d'eau
- Réservoir sur tour
- Forage AEP en service

Origine de l'eau distribuée :

- | | | | |
|---|---|---|---|
| 1 | Mélange entre les captages de St Vaize, Fontcouverte et Vénérand | 6 | Captages de St Bris des Bois et St Césaire |
| 2 | Captage de Vénérand + secours possible par un mélange entre St Vaize et Fontcouverte | 7 | Captage de Saintes |
| 3 | Captage de Vénérand + secours possible par Saintes | 8 | Captages de Chérac et de Dompiere sur Charente |
| 4 | Captage de La Chapelle des Pots + secours possible par Vénérand | 9 | Imports depuis le Syndicat de Merpins Soloire (Charente - 16) |
| 5 | Captage de La Chapelle des Pots + secours possible par Vénérand ou par Saintes via le secteur 3 | | |





Répartition de l'alimentation en eau potable de la Commission Territoriale du "Pays Royannais"

Mise à jour : novembre 2014

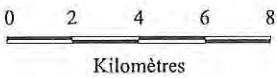
Forage exploité	Interconnexions
Réservoir sur tour	Distribution

Origine de l'eau distribuée :

- Captages de Le Chay "Pompierre" et de Vaux sur Mer "Bel Air" + imports depuis le réseau littoral
- Captages de Chenac "Chauvignac", de Saujon "La Bourgeoise", de Royan "Marché de Gros" & "St Pierre" et d'Arces "Le Terrier" + secours possible par Le Chay "Pompierre"
- Captages de Chenac "Chauvignac" & "Grattechat"
- Imports depuis les captages de La Clisse + interconnexion avec le réseau littoral (Ste Gemme)
- Imports depuis le captage de St Dizant du Gua via St Fort sur Gironde

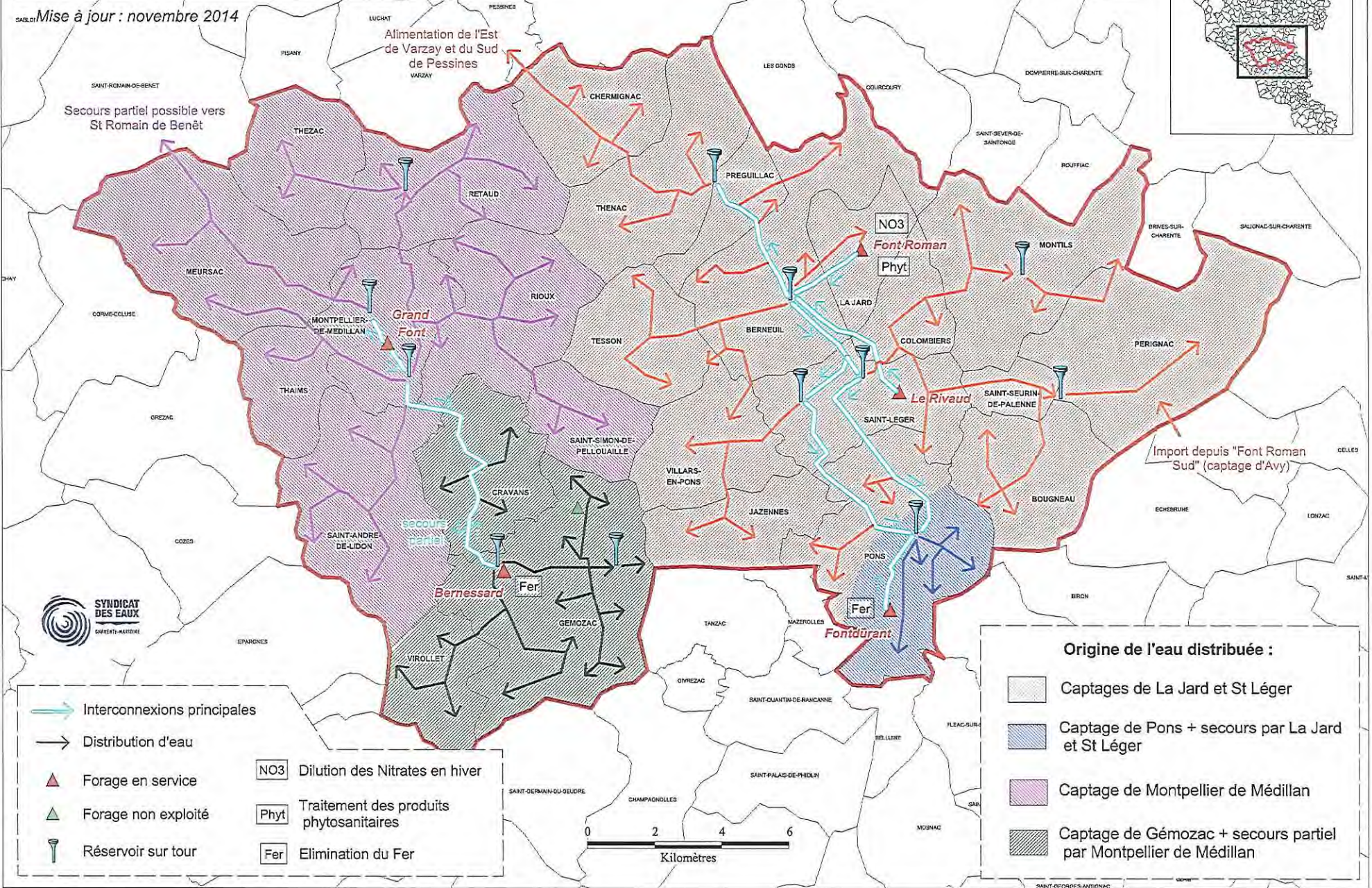


- TCA** Unité de traitement au charbon actif (produits phytosanitaires) + élimination de la turbidité
- CA** Unité de traitement au charbon actif (produits phytosanitaires)
- BS** Surveillance renforcée du biseau salé



Répartition de l'alimentation en eau potable de la Commission Territoriale de "Font Roman Nord"

Mise à jour : novembre 2014



Secours partiel possible vers St Romain de Benêt

Alimentation de l'Est de Varzay et du Sud de Pessines

Import depuis "Font Roman Sud" (captage d'Avy)



- Interconnexions principales
- Distribution d'eau
- Forage en service
- Forage non exploité
- Réservoir sur tour

- Dilution des Nitrates en hiver
- Traitement des produits phytosanitaires
- Elimination du Fer

Origine de l'eau distribuée :

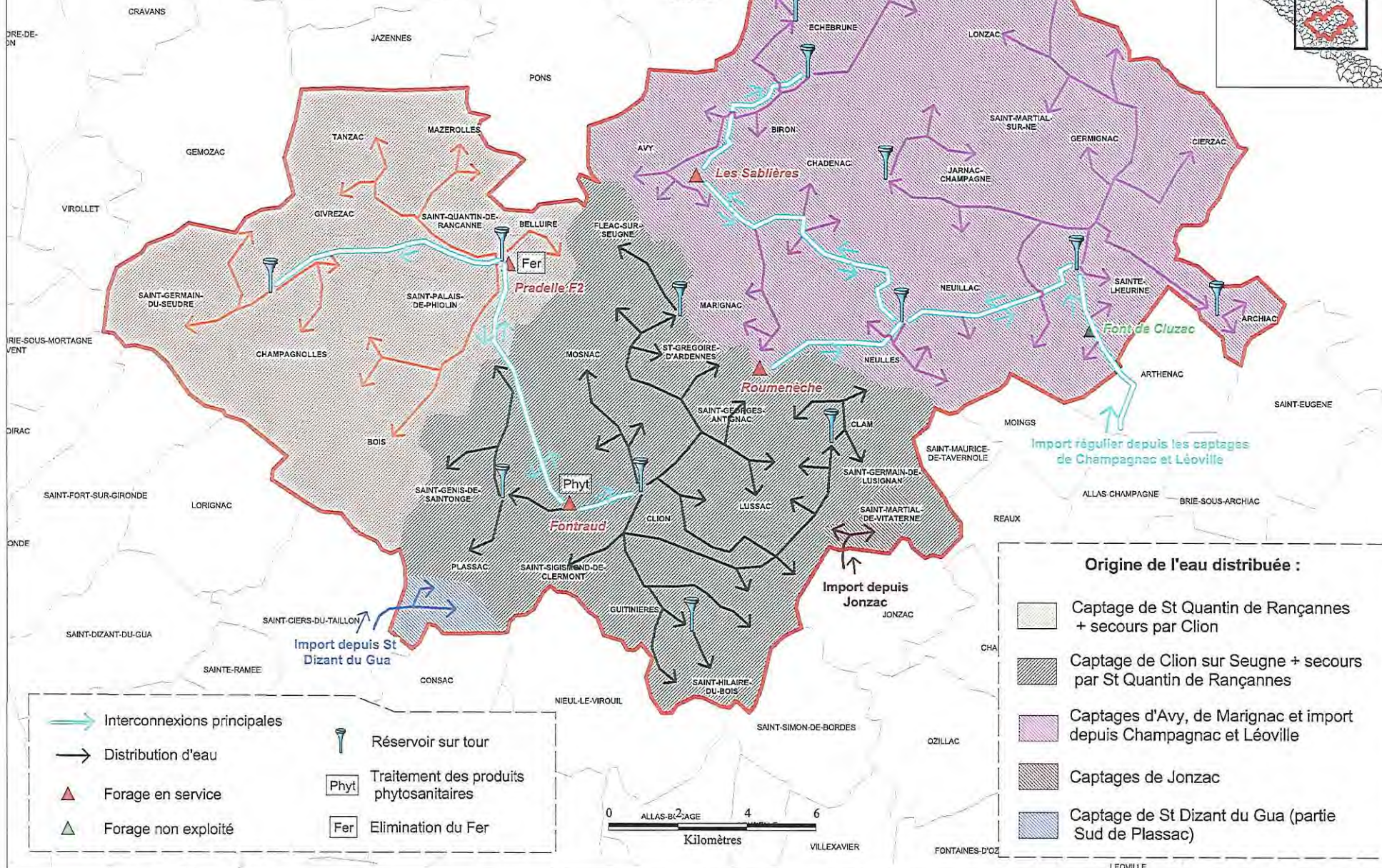
- Captages de La Jard et St Léger
- Captage de Pons + secours par La Jard et St Léger
- Captage de Montpellier de Médillan
- Captage de Gémozac + secours partiel par Montpellier de Médillan










Répartition de l'alimentation en eau potable de la Commission Territoriale de "Font Roman Sud"

Mise à jour : novembre 2014





Origine de l'eau distribuée :

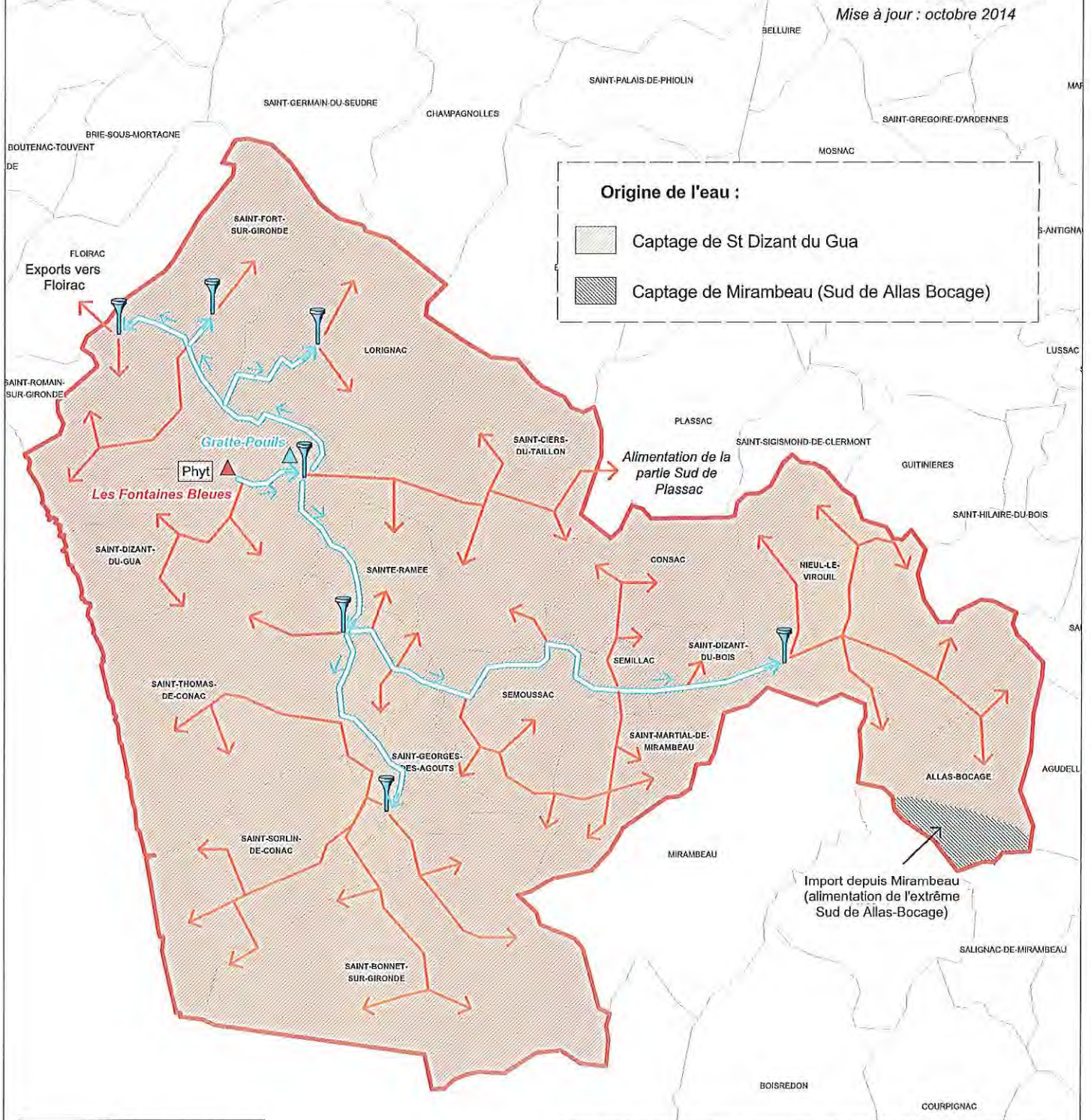
-  Captage de St Quantin de Raçannes + secours par Clion
-  Captage de Clion sur Seugne + secours par St Quantin de Raçannes
-  Captages d'Avy, de Marignac et import depuis Champagnac et Léoville
-  Captages de Jonzac
-  Captage de St Dizant du Gua (partie Sud de Plassac)

Répartition de l'alimentation en eau potable de la Commission Territoriale "Coteaux de Gironde"







Mise à jour : octobre 2014


Origine de l'eau :

-  Captage de St Dizant du Gua
-  Captage de Mirambeau (Sud de Allas Bocage)



Import depuis Mirambeau
(alimentation de l'extrême
Sud de Allas-Bocage)

-  Forage en service
-  Distribution
-  Prochainement exploité
-  Transit principal
-  Réservoir sur tour
-  Traitement des produits phytosanitaires


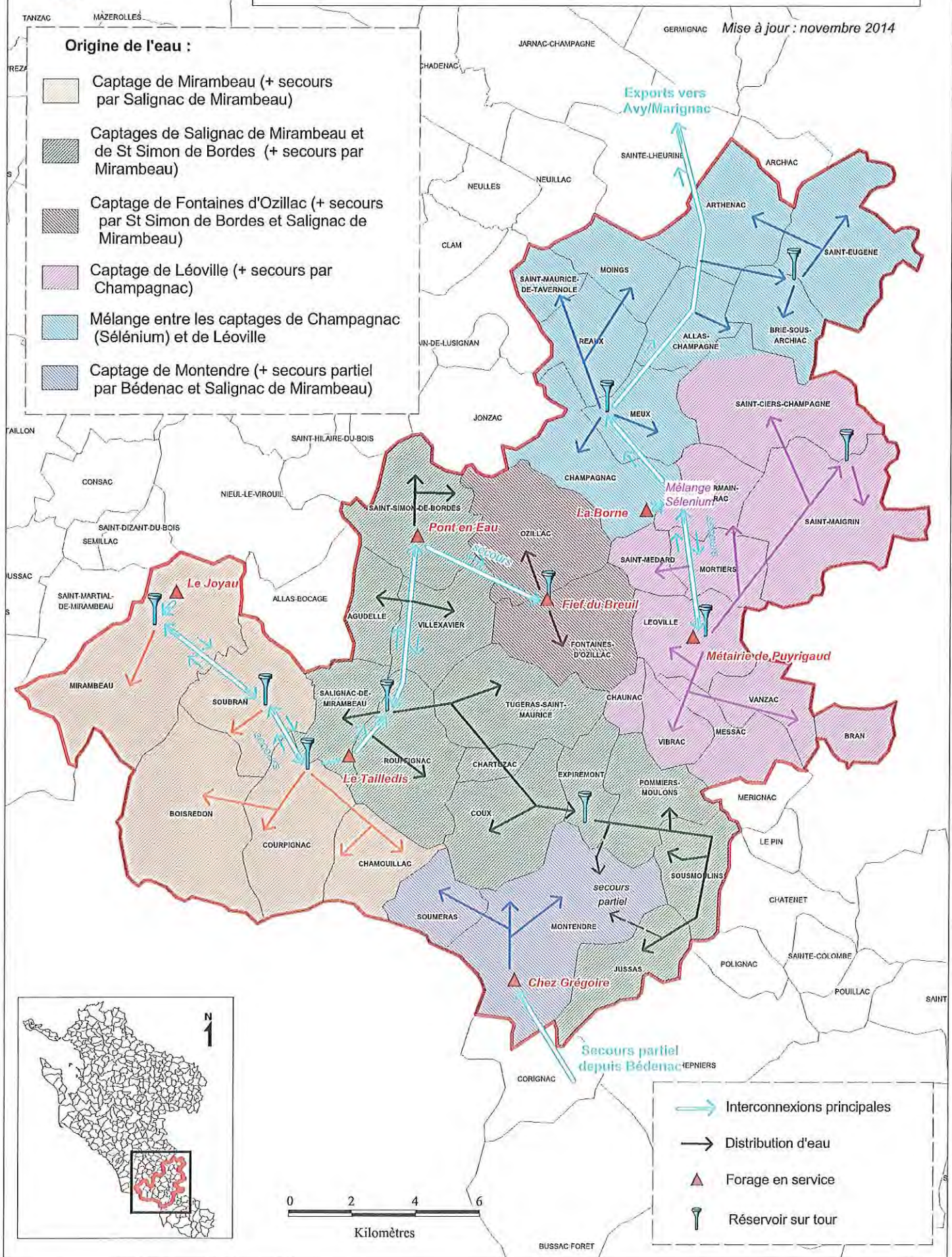






Répartition de l'alimentation en eau potable de la Commission Territoriale de "Haute Saintonge Nord"

Mise à jour : novembre 2014

Origine de l'eau :






-  Captage de Mirambeau (+ secours par Salignac de Mirambeau)
-  Captages de Salignac de Mirambeau et de St Simon de Bordes (+ secours par Mirambeau)
-  Captage de Fontaines d'Ozillac (+ secours par St Simon de Bordes et Salignac de Mirambeau)
-  Captage de Léoville (+ secours par Champagnac)
-  Mélange entre les captages de Champagnac (Sélénium) et de Léoville
-  Captage de Montendre (+ secours partiel par Bédénac et Salignac de Mirambeau)



 Interconnexions principales
 Distribution d'eau
 Forage en service
 Réservoir sur tour

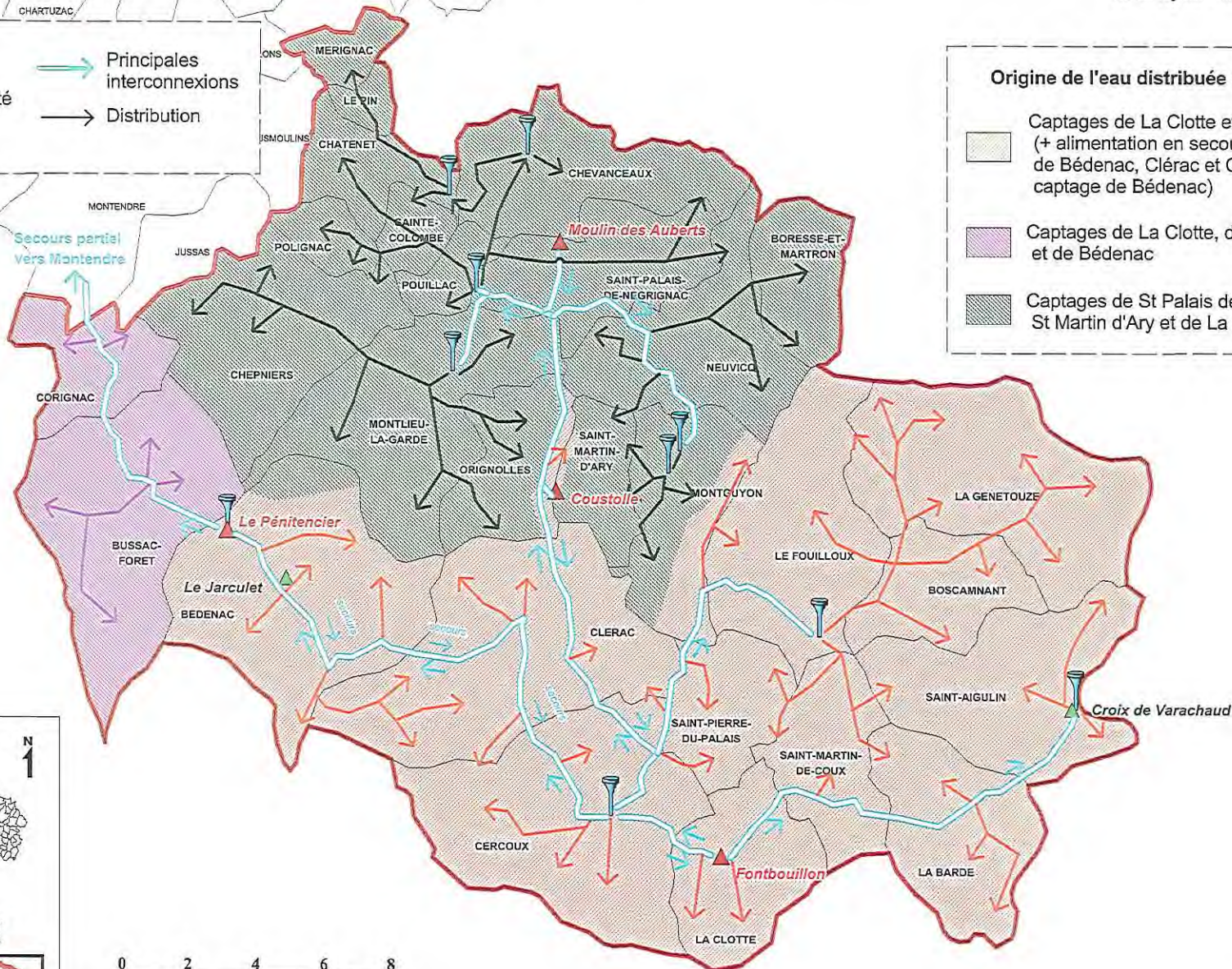
Répartition de l'alimentation en eau potable dans la Commission Territoriale de "Haute Saintonge Sud"

Mise à jour : novembre 2014

-  Forage exploité
-  Forage non exploité
-  Réservoir sur tour
-  Principales interconnexions
-  Distribution

Origine de l'eau distribuée :

-  Captages de La Clotte et St Martin d'Ary (+ alimentation en secours des communes de Bédénac, Clérac et Cercoux par le captage de Bédénac)
-  Captages de La Clotte, de St Martin d'Ary et de Bédénac
-  Captages de St Palais de Négrignac, de St Martin d'Ary et de La Clotte



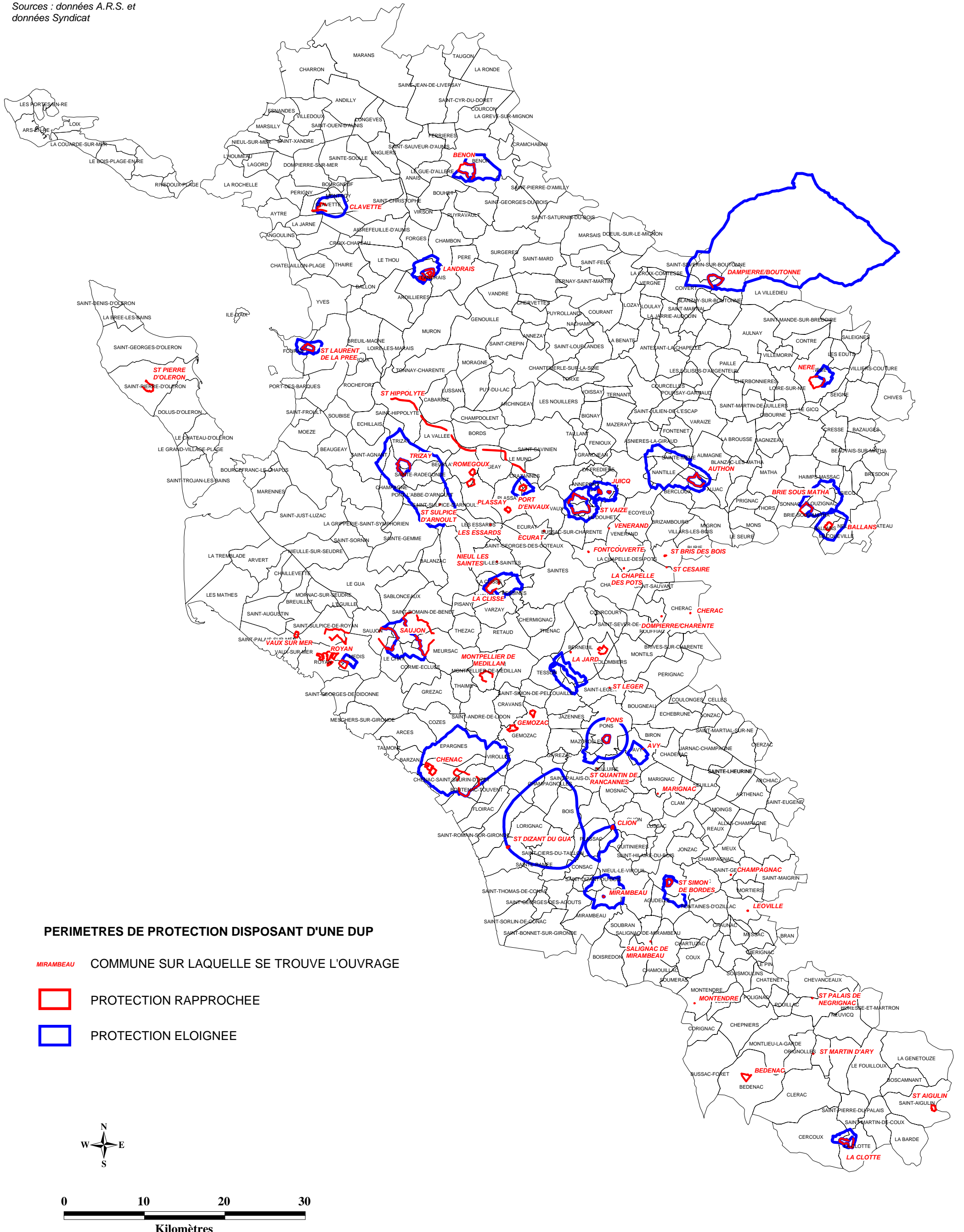
RAPPORT ANNUEL SUR LE PRIX ET LA QUALITE DE L'EAU

Année 2014

Annexe 4

Carte des périmètres de protection

Sources : données A.R.S. et
données Syndicat



RAPPORT ANNUEL SUR LE PRIX ET LA QUALITE DE L'EAU

Année 2014

Annexe 5

*Travaux d'extensions, d'aménagements et de
renouvellement de réseaux*

EXTENSIONS des réseaux d'EAU POTABLE

RECAPITULATIF 2014

N° Liste	COLLECTIVITES	COMMISSIONS TERRITORIALES		NATURE DES TRAVAUX	Entreprises en charge des Travaux	Mètre linéaire	Nombre de Branchements		Maîtrise d'Ouvrage Syndicat	INVESTISSEMENT
							actuels	à venir		
1	ANTEZANT la CHAPELLE	9		Les Hermitants - Allée Joseph de Bonnegens Extension, restructuration et renforcement de réseau avec reprise d'une antenne existante		75	1		9 000,00	
2	ARVERT	13		Impasse des Fougères Extension avec reprise de 3 branchements		35	1		5 300,00	
3	ARS EN RE	1	Ré	Zone des Saulniers		60	1		4 800,00	
4	ARS en RE	1	Ré	Rue du Graffaud - travaux réalisés en tranchée ouverte (Devis SAUR 7 200 € Remboursement de la CdC)	SAUR	161			7 200,00	
3	AUMAGNE	10	Vals de Saintonge Sud	Impasse du Puits Extension, restructuration et renforcement de réseau avec reprise de 2 branchements existants		30	1		7 200,00	
4	AYTRE	2	La Rochelle Nord	30 ter rue d'Yves		90	2		12 100,00	
5	BAGNIZEAU	10	Vals de Saintonge Sud	Impasse de la Cave Extension, renforcement de réseau pour alimenter une parcelle, y compris la reprise de 2 branchements existants	Rese	32	1		7 450,00	
5	BERCLOUX	10	Vals de Saintonge Sud	Chez Chat - Chemin de la Borne Extension, renforcement de réseau pour alimenter une parcelle (2 logements), y compris reprise de 2 branchements existants	Rese	294	2		25 250,00	
3	BOIS PLAGE en RE	1	Ré	Venelle de Bel Air		40	1		4 800,00	
3	BREUIL MAGNE	4	Aunis Ouest	Route de Ciré Extension, restructuration et renforcement de réseau avec reprise d'un branchement existant		45	1		7 000,00	
3	BRIE sous MORTAGNE	13		Chemin des Prévots (Siso 14-EP-0000807-EX-GuD)		30	1		5 500,00	
5	BUSSAC sur CHARENTE	12	Saintes Est	Le Vieux Bourg (FH) Extension EP pour raccordement du Poste principal	Rese	20	1		4 150,00	
6	CHAILLEVETTE	13	Pays Royannais	Chemin de la Puisade	CER	50	1	6	8 220,00	

EXTENSIONS des réseaux d'EAU POTABLE

RECAPITULATIF 2014

N° Liste	COLLECTIVITES	COMMISSIONS TERRITORIALES		NATURE DES TRAVAUX	Entreprises en charge des Travaux	Mètre linéaire	Nombre de Branchements		INVESTISSEMENT Maîtrise d'Ouvrage Syndicat
							actuels	à venir	
1	CHAMPAGNAC	17		Terrier de Paquier - Raccordement d'une maison existante Devis RESE 12 290,95 € HT - participation financière du demandeur égale à 6 190,95 € HT	RESE	165	1		6 100,00
2	CHANIERS	12		Impasse des Grives (tranchée commune avec extension Asst EU)		81	1		3 600,00
6	CHENAC	13	Pays Royannais	Impasse des Dougnes	CER	45	1	1	6 000,00
1	CHERMIGNAC	14		La Grande Maison Extension, restructuration et renforcement de réseau avec la reprise d'un branchement existant		250	1	2	22 000,00
1	CLERAC	18		Les Fontennes Extension, restructuration et renforcement de réseau avec la reprise d'un branchement existant		65	1		7 000,00
2	COURCOURY	12		Création d'une voie nouvelle et sortie de l'emprise de la Place de l'Ecole pour raccordement de futurs logements sociaux (le nombre de branchement n'est pas connu à ce jour)	VEOLIA	50			3 000,00
4	COZES	13		Route de Chambrefief 14-EP-000914-EX-GuD		80	2		10 650,00
4	DOMPIERRE sur MER	2	La Rochelle Nord	Chemin du Moulin Périou Déplacement de canalisation située en terrain privé et création d'un branchement neuf		72	1		7 000,00
6	EPARGNES	13	Pays Royannais	Chez Barré <i>Bon cde 14-05 Marché 14094</i>	CER	180	4	4	20 700,00
4	FLOIRAC	13		Raccordement en AEP de la STEP et branchement (AJ) (devis CER - participation financière avec la CARA)	CER	420			16 500,00
2	FLOTTE en RE (La)	1	Ré	Rue du Fond de la Riglin		42	2	1	4 600,00
3	FONTCOUVERTE	12		Route du Puy Vallon (travaux en tranchée commune avec assainissement EU)	VEOLIA	65	1		5 400,00
6	FONTCOUVERTE	12	Saintes Est	Route des Richaudeaux Extension avec reprise d'un branchement	Véolia	42	1	1	6 100,00

EXTENSIONS des réseaux d'EAU POTABLE

RECAPITULATIF 2014

N° Liste	COLLECTIVITES	COMMISSIONS TERRITORIALES		NATURE DES TRAVAUX	Entreprises en charge des Travaux	Mètre linéaire	Nombre de Branchements		Maîtrise d'Ouvrage Syndicat	INVESTISSEMENT
							actuels	à venir		
2	GOND (Les)	12		Chemin rural route de Bordeaux raccordement station TOTAL (servitude de passage en terrain privé), reprise et déplacement du branchement existant.	VEOLIA	238			14 800,00	
6	GRANDJEAN	10	Vals Saintonge Sud	Chez Moron Alimentation d'une stabulation libre Devis Rese 24 333,24 €HT, estimation conso annuelle 360 m3, soit 4 Eqt/brcht, Convention participation financière signée le 27-10-2014 de Mr & Mme Moquette	RESE	118	1		24 350,00	
2	JARNAC CHAMPAGNE	15		Rue du Vieux Tilleul Extension renforcement et restructuration du réseau avec reprise de trois branchements existants		57	1		6 800,00	
4	LAGORD	2	La Rochelle Nord	Quéreux de la Plouzière		20	1		3 700,00	
4	LAGORD	2	La Rochelle Nord	Avenue de Lagord		30	1		4 900,00	
5	LAGORD	2	La Rochelle Nord	Avenue de Lagord (annulation liste 2014-4 AS/CC)	SAUR	-30	-1		-4 900,00	
1	MARANS	3		Canal de Marans Extension, restructuration de réseau avec la reprise de deux branchements existants Réparation pour alimentation de la STEP de Marans Participation financière du Conseil Général Devis RESE 17 370,80 € - Participation CG 9 942,12 €	RESE	125		1	7 500,00	
2	MARIGNAC	15		Pont d'Husseau Extension renforcement du réseau avec reprise de 2 branchements existants		50	1		7 900,00	
5	MATHES (Les)	13	Pays royannais	Rue des Boursauds (GuD) Extension pour desservir un futur lotissement de 31 lots SISO n° 14-EP-0000928-EX-GuD	SAUR	140	31		14 500,00	
6	MATHES (Les)	13	Pays Royannais	Rue des Boursauds Alimentation d'un futur lotissement 31 lots	CER	140	31		14 500,00	
3	MEDIS	13		Lotissement Champ des Bodins Lotissement 34 lots		90	34		11 000,00	

EXTENSIONS des réseaux d'EAU POTABLE

RECAPITULATIF 2014

N° Liste	COLLECTIVITES	COMMISSIONS TERRITORIALES		NATURE DES TRAVAUX	Entreprises en charge des Travaux	Mètre linéaire	Nombre de Branchements		INVESTISSEMENT Maîtrise d'Ouvrage Syndicat
							actuels	à venir	
							3	MEDIS	
6	MEDIS	13	Pays Royannais	Rue du Vieux Chemin	CER	35	2	2	6 000,00
3	MORTAGNE sur GIRONDE	13		La Charbonnière		120	2	2	12 700,00
4	NIEUL sur MER	2	La Rochelle Nord	Rue des Grands Champs		56	4		7 800,00
6	NIEUL SUR MER	2	La Rochelle Nord	Rue du Bosquet	SAUR	58	1	1	8 100,00
4	PERIGNY	2	La Rochelle Nord	Rue des Frênes		20	2		4 100,00
2	PONS	14		Route de Gémozac - Raccordement de 2 chais consommation annuelle estimée par le demandeur 400 m3 soit 4,5 eq/brcht Convention participation financière avec le demandeur "La Distellerie de la Tour"	CER	54	1		9 400,00
2	PORT des BARQUES	7	Estuaires	Lieu-dit "La Pierre Menue"		55	1	1	7 000,00
3	RIVEDOUX PLAGES	1	Ré	Les Breuils - Impasse du Vivier Extension, renforcement de réseau pour l'alimentation du lotissement communal "Les Breuils" y compris reprise de 7 branchements		200	11		28 200,00
2	SAUJON	13		Rue Yves du Manoir		41	1		6 100,00
1	SEMOUSSAC	16		Lieu-dit "Le Pinier" extension de réseau avec reprise de 2 branchements		37	1	2	8 000,00
6	SURGERES	5	Aunis Est Surgères	Puybardou - extension pour habitation existante	SAUR	40	1		6 150,00
5	ST AGNANT	7	Estuaires	Chemin Vert Extension avec reprise d'un branchement	SAUR	55	1		6 400,00

EXTENSIONS des réseaux d'EAU POTABLE

RECAPITULATIF 2014

N° Liste	COLLECTIVITES	COMMISSIONS TERRITORIALES		NATURE DES TRAVAUX	Entreprises en charge des Travaux	Mètre linéaire	Nombre de Branchements		Maîtrise d'Ouvrage Syndicat	INVESTISSEMENT
							actuels	à venir		
5	ST ANDRE de LIDON	14	Font Roman Nord	Chemin des Protestants Extension, renforcement de réseau pour l'alimentation d'une parcelle, y compris la reprise d'un branchement existant	Rese	90	1	2	17 000,00	
4	ST AUGUSTIN	13		Rue du Centre 14-EP-000893-EX-GuD		100	4		7 500,00	
4	ST BONNET sur GIRONDE	16		Rue des Pêcheurs		80	4		9 000,00	
4	ST BONNET sur GIRONDE	16		Lieu-dit "Les Farfiers" Extension et abandon d'une canalisation en terrain privé, création d'un branchement neuf, reprise d'un branchement existant		450	1	2	29 000,00	
2	ST DENIS d'OLERON	6		Rue de la Jaille Extension pour bâtiment communal Branchement vert (devis CER 9 226,52 € - participation financière de la commune de 3 126,52 €)	CER	155	1		6 100,00	
3	ST FROULT	7	Estuaires	Rue de l'Eglise -extension avec reprise de 2 branchements existants		27	1		4 500,00	
1	ST GEORGES des COTEAUX	11		Chemin des Marie Extension, renforcement de réseau pour alimenter deux lotissements privés		320	70		38 100,00	
5	ST GEORGES d'OLERON	6	Oléron	1185 Route des Sables Vigniers Devis CER 9 375,16 € participation financière du demandeur égale à 3 275,16 € HT signée par le pétitionnaire le 12-09-2014	CER	143	1		9 400,00	
1	ST HILAIRE de VILLEFRANCHE	10	Vals de Saintonge Sud	Place de l'Eglise Extension de réseau pour alimenter un local de la CdC (en parallèle, inscription liste ex° Asst 2014-1)		13	1		1 600,00	
2	ST HILAIRE de VILLEFRANCHE	10	Vals de Saintonge Sud	Rue de Laleard Extension renforcement et restructuration du réseau avec reprise de deux branchements existants		41	1		8 610,00	
1	ST MARD	5	Aunis Est	Maizeron Extension, restructuration et renforcement de réseau avec la reprise d'un branchement existant		71	1	5	8 100,00	
1	ST MARTIN de RE	1	Ré	Lieu-dit "Vert Clos"		138	3		14 100,00	

EXTENSIONS des réseaux d'EAU POTABLE

RECAPITULATIF 2014

N° Liste	COLLECTIVITES	COMMISSIONS TERRITORIALES		NATURE DES TRAVAUX	Entreprises en charge des Travaux	Mètre linéaire	Nombre de Branchements		Maîtrise d'Ouvrage Syndicat	INVESTISSEMENT
							actuels	à venir		
							2	ST MARTIN de RE		
4	ST MAURICE de TAVERNOLE	17		Sous le Terrier Extension, restructuration et renforcement de réseau avec reprise d'un branchement existant		47	1		6 850,00	
3	ST MEDARD d'AUNIS	2	La Rochelle Nord	Rue des Vignes		37	1		5 300,00	
6	ST PALAIS	13	Pays Royannais	9 avenue de la Chevaille Un branchement long et un futur	CER	95	1	1	10 300,00	
2	ST PARDOULT	9		Le Petit Marais Extension renforcement et restructuration du réseau avec reprise de deux branchements existants		70	1		10 300,00	
4	ST SATURNIN du BOIS	5	Aunis Est	Rue de la Fontaine Extension, restructuration et renforcement de réseau avec reprise de 2 branchements existants		77	1		10 520,00	
2	ST SAVINIEN	10	Vals de Saintonge Sud	Alimenté par TAILLANT Bonnefont - Impasse des Colombes Extension renforcement et restructuration du réseau avec reprise de deux branchements existants		49	1		7 050,00	
1	ST SULPICE de ROYAN	13		Route de Médis - "Lotissement Les Sablons" Raccordement d'un lotissement de 20 lots		110	20		13 200,00	
2	STE SOULLE	2	La Rochelle Nord	Rue des Hirondelles - extension-renforcement pour raccordement du lotissement les Jardins d'Usseau		77	14		9 700,00	
1	THENAC	14		Chemin de Beauséjour Extension, restructuration et renforcement de réseau avec la reprise de quatre branchements existants		86	1		11 100,00	
3	THENAC	14		Chemin de la Gadecièrre Extension, restructuration et renforcement de réseau avec la reprise de deux branchements existants		125	1		13 000,00	
4	TREMBLADE	13		Les Mottes de Putet 14-EP-0000892-EX-GuD		35	1		4 000,00	
5	TRIZAY	7	Estuaires	Rue des Passeroses Extension afin de desservir 2 parcelles	SAUR	25	2		4 800,00	

EXTENSIONS des réseaux d'EAU POTABLE

RECAPITULATIF 2014

N° Liste	COLLECTIVITES	COMMISSIONS TERRITORIALES		NATURE DES TRAVAUX	Entreprises en charge des Travaux	Mètre linéaire	Nombre de Branchements		INVESTISSEMENT Maîtrise d'Ouvrage Syndicat
							actuels	à venir	
3	VANDRE	5	Aunis Est	Route de Tonny Boutonne - Chemin des Fosses Extension, renforcement de réseau pour l'alimentation du village vacances		303	83		25 100,00
4	VANDRE	5	Aunis Est	Annulation inscription 2014-3 Route de Tonny Boutonne - Chemin des Fosses Extension, renforcement de réseau pour l'alimentation du village vacances		-303	-83		-25 100,00
4	VAUX sur MER	13		Rue Claude Monet		4	100	4	10 370,00
3	VERVANT	9		Rue de St Jean Extension, restructuration et renforcement de réseau avec la reprise de deux branchements existants		180	1		12 300,00
3	VILLARS les BOIS	12		Rue chez Bruneaud Extension, restructuration et renforcement de réseau avec reprise de deux branchements existants		40	1		9 800,00
Sous-Total crédits affectés SUR les listes						6 855	392	38	724 620,00
Total crédits engagés HORS LISTE au 6 novembre 2014						9 722	317	134	1 066 040,00
Total Branchements + Brchts engagés hors listes						16 577	709	172	
Total Crédits affectés + Crédits engagés hors listes									1 790 660,00
BUDGET PRIMITIF									1 800 000,00
Transfert BS du 23-09-2014 sur liste aménagement 2014-5									-100 000,00
Crédits importés liste Renouvellement 2014-6 / BS 21-11-2014									90 660,00
TOTAL BUDGET 2014									1 790 660,00
TOTAL CREDITS NON AFFECTES									0,00

EAU POTABLE

AMENAGEMENTS - DEPLACEMENTS - MODIFICATIONS de RESEAUX

RECAPITULATIF 2014

SYNDICAT

N° Liste	COLLECTIVITES	Commissions Territoriales		NATURE & ORIGINE des TRAVAUX	Entreprises en charge des Travaux	ml	Investissement	Engagées Date	Crédits Engagés	Crédits Soldés
							Maîtrise d'Ouvrage Directe			
3	ANDILLY	2	La Rochelle Nord	Rue St Nicolas déplacement de conduite située en terrain privé	SAUR	23	4 600,00	19/06/2014	4 600,00	4 780,10
4	ANGLIERS	3		Le Hameau du Peu Création d'une baïonnette pour permettre la réalisation du réseau assainissement (CC)		4	2 320,00	x		
5	ANGLIERS	3	Aunis Nord	Route de Nuaille Pose d'une borne de puisage	RESE	6	5 200,00	x		
2	ANGOULINS	4	Aunis Ouest	RN 137 Aménagement et restructuration du réseau après travaux de dévoisement de la voirie et reprise de deux branchements		117	18 900,00	12/06/2014 HM14-00388	18 864,03	18 387,23
4	ANGOULINS sur MER	4	Aunis Ouest	Zone Commerciale Restructuration de réseau pour création d'un giratoire, reprise de 2 branchements		37	6 650,00	02/12/2014		
4	ANGOULINS sur MER	4	Aunis Ouest	Chemin de la Sapinière Déplacement et restructuration d'un réseau sous la voie de chemin de fer (CC)		28	5 200,00	17/11/2014		
5	ARTHENAC	17	Haute Saintonge Nord	Station de pompage de Arthenac (FH travaux Syndicat) Installation d'une pompe plus importante afin de sécuriser la zone en cas de panne de la première pompe	RESE		5 600,00	x		
1	AVY	15		Rue Charles de Gaulle Création d'une purge d'extrémité de réseau avec la reprise d'un branchement existant			1 600,00	x		
3	BARZAN	13		Lieu-dit "La Providence" - fourniture et pose d'un stabilisateur de pression et raccordement (GD)	RESE		8 100,00	x		
3	BEAUVAIS SUR MATHA	10	Val de Saintonge Sud	Rue des Trois Rois Fourniture et Pose d'une vanne sur réseau existant	RESE		2 600,00	HM 14-00558		2 024,82
3	BRIE SOUS MATHA	10	Val de Saintonge Sud	STATION Remplacement du transformateur H61 et mise aux normes	RESE		9 100,00			
3	BOURCEFRANC le CHAPUS	7	Estuaires	Rue des Chênes Abandon d'une canalisation sous domaine privé	CER	30	6 100,00	11-256		
5	BOURGNEUF	4	Aunis Ouest	Aménagement de la station AEP (CC/AS) Fontaine de prélèvement, analyseur de chlore...	RESE		7 620,00	x		
4	CELLES	15		RD 251 Création d'une baïonnette pour permettre l'approfondissement d'un fossé communal		6	1 050,00	08/12/2014		

EAU POTABLE

AMENAGEMENTS - DEPLACEMENTS - MODIFICATIONS de RESEAUX

RECAPITULATIF 2014

SYNDICAT

N° Liste	COLLECTIVITES	Commissions Territoriales	NATURE & ORIGINE des TRAVAUX	Entreprises en charge des Travaux	ml	Investissement	Engagées Date	Crédits Engagés	Crédits Soldés
						Maîtrise d'Ouvrage Directe			
5	CHAMPAGNE	11	Charente Seudre Vanne motorisée pour l'alimentation de la ville de Saintes à partir de l'usine de l'EGUILLE (AS/LT)	RESE		3 620,00			
5	CHAMPAGNAC	17	Haute- Saintonge Nord Maison Neuve Déplacement et restructuration du réseau en terrain privé avec la reprise de deux branchements existants. Création future de trois branchements	RESE	447	22 900,00	09/06/2015		22 362,31
2	CHAMOUILAC	17	La Baraillerie Aménagement et restructuration du réseau avec la suppression d'une canalisation implantée sous les fondations du muret de clôture en cours de construction et reprise de 2 branchements		71	6 650,00	HM 14-00354	6 607,71	5 178,24
6	CHAMOUILAC	17	Haute- Saintonge Nord Pont de chez Pignon	RESE	30	9 300,00	x		
3	CHÂTEAU d'OLERON (Le)	6	Impasse du Pré - La Gaconnière Restructuration et renforcement du réseau avec la reprise de 19 branchements existants suite à nombreuse plaintes d'abonnés pour manque de pression	RESE	153	25 800,00	HM14-000479	25 800,00	22 093,93
3	CHÂTEAU d'OLERON (LE)	6	Route de Gressillon Réparation regard et vannes sur Feeder	RESE		17 600,00	x		
3	CHERAC	12	"La Brunette"(pont sous RD Saintes Cognac) modification de réseau avec mise en place d'un comptage et d'une télégestion suite à la mise en service de "Poitevin"	VEOLIA		31 600,00	nov-54	31 600,00	
3	CIRE d'AUNIS	4	Aunis Ouest Les Petites Grèves Déplacement et restructuration du réseau avec la reprise d'un branchement existant pour supprimer une conduite vétuste en terrain privé	RESE	550	26 500,00	x		
2	CLAM	15	Rue du Clone Aménagement et restructuration du réseau avec la suppression d'une canalisation sous domaine privé et reprise de 5 branchements existants		303	23 200,00	x		
3	CLAVETTE	4	Aunis Ouest Rue de Croix Fort Création d'un branchement pour l'ancien local du Syndicat de La Jarrie	RESE	3	1 300,00	02/12/2014		
5	CLAVETTE	4	Aunis Ouest Aménagement de la station AEP Fontaine de prélèvement, analyseur de chlore...	RESE		12 910,00			
1	CLERAC	18	Chez Landry Déplacement d'un tuyau en 75 PVC posé en fond de fossé, avec une couverture insuffisante		130	9 100,00	27/04/2015		

EAU POTABLE

AMENAGEMENTS - DEPLACEMENTS - MODIFICATIONS de RESEAUX

RECAPITULATIF 2014

SYNDICAT

N° Liste	COLLECTIVITES	Commissions Territoriales		NATURE & ORIGINE des TRAVAUX	Entreprises en charge des Travaux	ml	Investissement	Engagées Date	Crédits Engagés	Crédits Soldés
							Maîtrise d'Ouvrage Directe			
1	DAMPIERRE sur BOUTONNE	9		La Grande Bassière Pose de deux vannes de sectionnement pour faciliter la recherche de fuites sur une conduite qui passe en terrain privé			2 100,00	HM14-00169	2 024,97	2 004,97
3	DOUHET (LE)	12		Chez Turpeau Déplacement d'une vidange du terrain privé en domaine public	RESE		700,00	x	677,30	
1	ECHEBRUNE	15		Meussac - Impasse du Midi Création d'une purge d'extrémité de réseau avec la reprise de deux branchements existants			1 600,00	x		
2	EGLISES d'ARGENTEUIL (Les)	9		Réservoir (complément liste 2013-4)			2 400,00	HM14-00223	2 343,46	2 343,46
3	EGLISES d'ARGENTEUIL (Les)	9		Réservoir - Fragné Construction d'un regard maçonné et terrassement supplémentaire (Cplt liste 2013-4)	RESE		4 400,00	HM14-00478	4 400,00	4 345,60
5	EXPIREMONT	17	Haute- Saintonge Nord	Réservoir Reprise complète du trop-plein vidange du réservoir	RESE	15	11 500,00	09/06/2015		11 466,90
3	FONTCOUVERTE	12		RD 234 Route de St Jean d'Y Aménagement d'un giratoire , déplacement du réseau d'eau potable	VEOLIA	140	22 000,00	x		
5	FONTENET	10	Vals de Saintonge Sud	Rue de l'Ecole Remplacement d'une conduite en terrain privé par deux branchements	RESE	80	6 100,00	24/04/2015		4 986,30
3	FOUILLOUX (LE)	18		Station de Bernay Remplacement du coffret disjoncteur	RESE		1 400,00			
3	FOURAS			Rue du Rompis Création d'une ventouse dans regard et d'une vidange			3 400,00	x		
4	FOURAS	4	Aunis Ouest	Chemin de la Vache Réalisation de plusieurs maillages pour limiter les coupures d'eau lors de la réhabilitation du réseau rue Jean Mermoz	RESE	40	7 050,00			
1	GENOUILLE	5		Route de Sautré Déplacement de la conduite en domaine public pour permettre la réalisation d'un branchement neuf, le renforcement du réseau, la suppression d'un tronçon d'antenne et le raccordement potentiel d'une dizaine de futurs branchements	Aunis Est	500	43 500,00	12/06/2014 HM14-00387	42 911,68	43 462,11
2	GICQ (Le)	10	Val de Saintonge Sud	Réservoir Allongement du trop plein réservoir vers fossé existant		12	2 950,00			

EAU POTABLE

AMENAGEMENTS - DEPLACEMENTS - MODIFICATIONS de RESEAUX

RECAPITULATIF 2014

SYNDICAT

N° Liste	COLLECTIVITES	Commissions Territoriales		NATURE & ORIGINE des TRAVAUX	Entreprises en charge des Travaux	ml	Investissement	Engagées Date	Crédits Engagés	Crédits Soldés
							Maîtrise d'Ouvrage Directe			
2	GRANDJEAN	10	Val de Saintonge Sud	Rue Fontbelle Création d'une purge d'extrémité			960,00	HM 14-00353	950,90	950,90
3	GRAND VILLAGE PLAGE	6		Boulevard de la Plage Déplacement de la purge avec reprise d'un branchement suite aux tempêtes de l'hiver 2013-2014	RESE		1 800,00	30/10/2014	1 777,12	
2	JARNAC CHAMPAGNE	15		La Robinerie Aménagement et restructuration du réseau avec la suppression d'une canalisation sous domaine privé gênant la construction d'un bâtiment agricole, reprise de 3 branchements existants		380	31 000,00	x		28 290,38
3	JARRIE (La)	4	Aunis Ouest	Réservoir Croix-Fort Séparation réseau électrique entre réservoir et l'ancien local su Syndicat de la Jarrie	RESE		700,00			
3	JARRIE (La)	4	Aunis Ouest	RD 110 Modification et restructuration du réseau suite déviation de la RD	RESE	195	40 000,00			
4	JUICQ	10	Val de Saintonge Sud	Le Bourg Déplacement de canalisation située en terrain privé et reprise de 2 branchements existants		53	8 810,00	HM14-00561	8 813,09	7 459,68
2	LOIRE les MARAIS	4	Aunis Ouest	Marais de Loire & Muron Réalisation de 8 protections des massifs béton soutenant les parties aériennes des conduites en baïonnette au dessus des canaux des marais			17 400,00	x		
2	MARANS	3		Bois Clos - La Bonneterie Aménagement et restructuration du réseau avec la suppression d'une canalisation en terrain privé (nombreuses fuites) et reprise de 2 branchements		800	31 200,00	x		
2	MARANS	3		Pont de la Danoise Reprise d'un passage de pont en conduite polyéthylène avec isolation thermique		20	5 750,00	x		
2	MARANS	3		La Manoire Reprise d'un passage de pont en conduite polyéthylène avec isolation thermique		20	5 750,00	x		
5	MARANS	3	Aunis Nord	Marais Sauvage Reprise de 2 passages de fossé par des forages dirigés	Rese	100	33 600,00	21/04/2015		31 824,40

EAU POTABLE

AMENAGEMENTS - DEPLACEMENTS - MODIFICATIONS de RESEAUX

RECAPITULATIF 2014

SYNDICAT

N° Liste	COLLECTIVITES	Commissions Territoriales		NATURE & ORIGINE des TRAVAUX	Entreprises en charge des Travaux	ml	Investissement	Engagées Date	Crédits Engagés	Crédits Soldés
							Maîtrise d'Ouvrage Directe			
1	MARIGNAC	15		Château Gibeau Aménagement, restructuration réseau comprenant la suppression d'une conduite en terrain privé et la reprise d'un branchement			19 300,00	x		
3	MATHES (Les)	13		Chemin des Gannes, création d'une vidange de la bache et du réservoir de La Palmyre (Siso EP-0000808-AM-GuD)			57 400,00	x		
5	MESSAC	17	Haute-Saintonge Nord	Chez Dion Déplacement du réseau AEP situé en terrain privé, gênant la mise en place d'un assainissement individuel	Rese	158	12 000,00	09/06/2015		
5	MONTENDRE	17	Haute-Saintonge Nord	Rue du Bois des Baronnes Déplacement et restructuration du réseau en terrain privé qui permettra la réalisation d'un branchement neuf	Rese	318	21 850,00	09/06/2015		
5	MONTROY	4	Aunis Ouest	Le Clos des Vignes Reprise d'un branchement suite à des travaux d'aménagement réseau (CC)	Rese	12	1 310,00	x		
1	MURON	5		Salle polyvalente Restructuration de réseau pour supprimer un branchement long avant réfection de la voirie	Aunis Est	16	1 500,00	HM14-00184	1 405,80	1 405,80
2	MURON	5		Ile d'Albe Aménagement et restructuration du réseau avec la suppression d'une canalisation sous domaine privé, reprise d'un branchement existant et création d'une purge d'extrémité	Aunis Est		3 600,00	x	3 561,10	3 281,10
3	NEUVICQ le CHÂTEAU	10	Val de Saintonge Sud	Le Grand Fief Restructuration et renforcement de réseau y compris reprise d'un branchement pour permettre l'alimentation du lotissement communal	RESE	50	7 700,00	HM14-00560	7 618,43	5 288,40
4	NEUVICQ de MONTGUYON	18		Le Baraille Restructuration de réseau avec reprise d'un branchement existant pour permettre la construction d'un hangar		90	9 700,00			
6	NEUVICQ de MONTGUYON	18	Haute-Saintonge Sud	Touvent Restructuration du réseau avec reprise d'un branchement pour supprimer une conduite à 2,50 m de profondeur	RESE	205	11 600,00	09/06/2015		
2	NOUILLERS (Les)	10	Val de Saintonge Sud	La Coursolière Aménagement et restructuration du réseau avec la suppression d'une canalisation en terrain privé (nombreuses fuites) et reprise de 2 branchements			4 900,00	HM14-00350	4 894,07	5 413,64

EAU POTABLE

AMENAGEMENTS - DEPLACEMENTS - MODIFICATIONS de RESEAUX

RECAPITULATIF 2014

SYNDICAT

N° Liste	COLLECTIVITES	Commissions Territoriales		NATURE & ORIGINE des TRAVAUX	Entreprises en charge des Travaux	ml	Investissement	Engagées Date	Crédits Engagés	Crédits Soldés
							Maîtrise d'Ouvrage Directe			
4	NOUILLERS (Les)	10	Val de Saintonge Sud	Chez Guérin - rue des Géraniums Déplacement de canalisation située en terrain privé, reprise de 3 branchements et création d'un branchement neuf		63	9 710,00	x	9 707,48	
6	ORIGNOLLES	18	Haute- Saintonge Sud	La Brousse Restructuration de réseau avec reprise de 4 branchements et création de 3 brchts	RESE	265	17 700,00	08/12/2014		
5	PERIGNAC	14	Font Roman Nord	Virlet - impasse des Mésanges Modification et renforcement du réseau AEP pour permettre la modification d'un branchement Eau	Rese	4	5 900,00	24/06/2015		
4	POURSAY-GARNAUD	9		Station AEP Réalisation d'une voie d'accès au nouveau forage			15 620,00	07/11/2014	15 614,70	
4	PUILBOREAU	2	La Rochelle Nord	Impasse de l'Anglade Renforcement du réseau pour alimenter un futur lotissement comprenant 14 branchements et 3 reprises de branchements existants ; possibilité d'alimenter un deuxième futur lotissement		96	14 000,00	x		
1	RIOUX	14		Rue du Moulin de l'Epine Déplacement de la conduite en domaine public pour permettre la réalisation d'un bâtiment agricole		218	21 000,00	09/07/2015		
1	RIVEDOUX PLAGE	1	Ré	Rue de la Palisse - création d'une ventouse			2 500,00	x		
3	ROYAN	13		Aménagement du réseau d'eau potable lié au projet de gare multimodale (Siso EP-0000770-AM-AnJ)			26 500,00			
3	ROYAN	13		Aménagement du réseau d'eau potable lié au projet de gare multimodale - Raccordements liés au dévoiement des canalisations (Siso EP-0000770-AM-AnJ)			6 000,00			
5	SEIGNE	9	Vals de Saintonge Nord	Route de Matha Création d'une purge d'extrémité de réseau avec la reprise d'un branchement existant	Rese	3	1 300,00	x	1 288,48	
3	SOULIGNONNES	11		Les Argambauds Déplacement et approfondissement d'un réseau en domaine privé suite à des casses fréquentes	RESE	285	13 500,00	x	13 442,91	
1	SOUSMOULINS	17		Lieu-dit Vacheroy Déplacement en domaine public et réhabilitation d'une canalisation avec reprise de 7 branchements		727	57 100,00	18/06/2014 HM14-00401	57 040,60	45 587,47

EAU POTABLE

AMENAGEMENTS - DEPLACEMENTS - MODIFICATIONS de RESEAUX

RECAPITULATIF 2014

SYNDICAT

N° Liste	COLLECTIVITES	Commissions Territoriales		NATURE & ORIGINE des TRAVAUX	Entreprises en charge des Travaux	ml	Investissement	Engagées Date	Crédits Engagés	Crédits Soldés
							Maîtrise d'Ouvrage Directe			
2	SOUSMOULINS	17		Pipou Déplacement d'une canalisation situé en terrain privé pour création d'un branchement neuf avec reprise de 3 branchements existants		298	21 700,00	x		
2	SURGERES	5		Route de St Jean d'Angély Déplacement et restructuration de réseau avant réhabilitatin d'un château d'eau	Aunis Est		27 900,00	BC 10-370		26 893,23
6	SURGERES	5	Aunis Est Surgères	Rue des Fleurs - la Bardonnière Déplacement d'une purge et raccordement de 2 branchements existants	SAUR		2 600,00	x		
6	SURGERES	5	Aunis Est Surgères	Rue Pierre Dornic Déplacement d'une conduite en terrain privé gênant la construction d'une nouvelle maison, raccordement de 3 branchements.	SAUR	47	10 700,00	x		
4	ST ANDRE de LIDON	14		Route de Mortagne Modification d'une purge avec la reprise de 2 branchements		10	2 220,00	x		2 233,22
3	ST BONNET sur GIRONDE	16		Le Petit Bois Suppression d'une canalisation en terrain privé avec reprise de 4 branchements	SAUR	220	32 000,00	bc 11-22		
3	ST CIERS du TAILLON	16		Chez Joussant Déplacement d'une conduite avec reprise de 3 branchements et déplacement d'une ventouse	SAUR	109	19 500,00	bc 52		15 757,00
3	ST DIZANT du GUA	16		La Côte Haute Suppression d'une conduite en terrain privé avec reprise de 2 branchements	SAUR	154	17 500,00	bc 50		
3	ST GEORGES de DIDONNE	13		Avenue de Suzac Création d'une baïonnette pour permettre la réalisation du réseau assainissement	RESE	3	3 500,00	08/12/2014		
3	ST GEORGES de DIDONNE	13		Entre Ave Jean Jaures et rue Marcel Pagnol , déplacement d'une canalisation sous domaine public avant aménagement de voirie et création de l'entrée d'un lotissement	RESE	90	13 000,00	HM14-00477	13 000,00	14 739,63
	ST HIPPOLYTE	8	Val Charente	Usine Lucien Grand Protection du silo à bois (DM)	SMBA		8 700,00			
3	STE MARIE DE RE	1	Ré	Rue du Clocher - reprise de 9 branchements avant travaux de voirie - Marché SAUR 10124	SAUR		7 000,00	19/06/2014	7 000,00	6 412,26
3	STE MARIE DE RE	1	Ré	Rue des Prêtres - reprise de 7 branchements avant travaux de voirie - Marché SAUR 10124	SAUR		7 300,00	19/06/2014	7 300,00	7 210,33

EAU POTABLE

AMENAGEMENTS - DEPLACEMENTS - MODIFICATIONS de RESEAUX

RECAPITULATIF 2014

SYNDICAT

N° Liste	COLLECTIVITES	Commissions Territoriales		NATURE & ORIGINE des TRAVAUX	Entreprises en charge des Travaux	ml	Investissement	Engagées Date	Crédits Engagés	Crédits Soldés
							Maîtrise d'Ouvrage Directe			
3	STE MARIE DE RE	1	Ré	Rue des Rosées - reprise de 13 branchements avant travaux de voirie - Marché SAUR 10124	SAUR		11 500,00	19/06/2014	11 500,00	11 439,90
3	STE MARIE DE RE	1	Ré	Rue du Cimetière avant travaux de voirie Reprise de 7 branchements	SAUR		4 500,00	bc 21		
3	STE MARIE DE RE	1	Ré	Rue de l'Eglise avant travaux de voirie Reprise de 20 branchements	SAUR		15 000,00	bc 3		18 306,52
3	STE MARIE DE RE	1	Ré	Rue du Carreau avant travaux de voirie Restructuration et Reprise de 11 Branchements	SAUR		7 200,00	bc 2		
3	STE MARIE DE RE	1	Ré	Rue de la Sonnette avant travaux de voirie Restructuration et Reprise de 6 branchements	SAUR		6 500,00			
3	ST MARTIAL de MIRAMBEAU	16		Lieu-dit "chez Brunet" Déplacement de canalisation située en terrain privé avec reprise de 5 branchements	SAUR	215	34 000,00			
3	ST MARTIAL DE VITATERNE	15		Giratoire RD 142 déplacement compteur suite à l'aménagement du giratoire	VEOLIA		6 400,00	bon véolia 2-7-2014	6 400,00	7 649,58
3	ST MARTIN DE RE	1	Ré	Renforcement du réseau rue de Philippsburg (manque de pression au lotissement)	SAUR	60	15 000,00	Bon Saur 12-6-2014	15 000,00	15 338,73
4	ST PIERRE d'AMILLY	5		Le Roseau Création d'une ventouse dans regard	Aunis Est		1 700,00	17/11/2014		
2	ST PIERRE d'OLERON	6		La Cotinière - Le Port Aménagement et restructuration du réseau gênant la construction de trois ateliers		95	9 300,00	x		
2	ST PIERRE d'OLERON	6		Route des Allées Suppression d'une canalisation avec report des branchements sur le réseau existant en parallèle		95	23 000,00	HM14-00475	23 000,00	22 361,46
4	ST PIERRE d'OLERON	6		Remplacement de la pompe de reprise vers Montlaubeur sur le site de l'Aubier (participation de la Rese au titre du renouvellement à hauteur de 28 210 €) 14-EP-0000867-AM-Anj			3 500,00	01/07/2014	3 500,00	
1	STE RADEGONDE	7	Estuaires	Déplacement compteur la Croix Bridon (AS)		140	7 000,00			
5	ST SATURNIN du BOIS	5	Aunis Est-Surgères	Rue du Fer à Cheval Déplacement et restructuration du réseau en terrain privé qui permettra la réalisation d'un branchement neuf	Rese	400	39 200,00	x		
3	ST SAUVANT	12		Impasse du Treuil Création d'une ventouse	RESE		2 500,00	x	2 453,47	
3	ST SAUVANT	12		Chemin Croix Echelle Création d'une ventouse	RESE		2 200,00	HM14-00559	2 198,47	1 929,76

EAU POTABLE

AMENAGEMENTS - DEPLACEMENTS - MODIFICATIONS de RESEAUX

RECAPITULATIF 2014

SYNDICAT

N° Liste	COLLECTIVITES	Commissions Territoriales		NATURE & ORIGINE des TRAVAUX	Entreprises en charge des Travaux	ml	Investissement	Engagées Date	Crédits Engagés	Crédits Soldés
							Maîtrise d'Ouvrage Directe			
5	ST SAUVEUR d'AUNIS	3	Aunis Nord	Rue du Pont du Balai Création d'une purge d'extrémité de réseau avec la reprise d'un branchement existant	Rese		1 500,00	x		
2	ST SAVINIEN sur CHARENTE	10	Val de Saintonge Sud	Ancienne Station - pose d'une purge d'extrémité			1 450,00	HM14-00476	1 450,00	1 421,30
3	ST SAVINIEN	10	Val de Saintonge Sud	Les Auze Modification et restructuration du réseau avec la reprise de 5 branchements existants pour supprimer une purge en terrain privé et un branchement long	RESE	58	9 400,00	x	9 395,98	
5	ST SAVINIEN	10	Vals de Saintonge Sud	Rue de la Casse au Lait Déplacement d'une conduite en terrain privé avec la reprise de 2 branchements existants	Rese	71	2 500,00	x		
2	ST SIGISMONT de CLERMONT	15		Carrefour RD 2 & VC 19 Pose d'une ventouse et d'un comptage DN 40 (dossier FH)			900,00	06/10/2014		
3	ST Sulpice d'ARNOULT	11		Le Plat d'Etain Création d'une purge automatique	RESE		900,00	HM14-00563		
4	ST Sulpice d'ARNOULT	11		Ransanne Déplacement d'une ventouse située en terrain privé	RESE		3 050,00	HM14-00562		3 103,02
3	ST THOMAS DE CONAC	16		"La Ville" Déplacement de canalisation en terrain privé pour construction (nouvelle canalisation posée avec convention de servitude de passage)	SAUR	380	40 600,00	bc 49		
2	ST TROJAN les BAINS	6		Quai Raoult Coulon Aménagement et restructuration du réseau avec la suppression d'une canalisation sous domaine privé et reprise de 3 branchements existants (dossier FH)		3	3 500,00	HM14-00352	3 472,14	3 472,14
3	ST VAIZE	12		Allée du Prieuré Modification et restructuration du réseau avec la reprise de 13 branchements existants (dont un de 240 mètres) pour supprimer une canalisation en terrain privé gênant pour la construction d'une maison	RESE	675	68 000,00	x		
2	THOU (Le)	4	Aunis Ouest	Carrefour du Péré Aménagement du réseau en prévision des futurs travaux routiers financés par le Département (dossier CC)		69	11 500,00	07/05/2015		
2	THOU (Le)	4	Aunis Ouest	Route de Ciré Aménagement du réseau en prévision des futurs travaux routiers financés par le Département (dossier CC)		168	61 600,00	07/05/2015		

EAU POTABLE

AMENAGEMENTS - DEPLACEMENTS - MODIFICATIONS de RESEAUX

RECAPITULATIF 2014

SYNDICAT

N° Liste	COLLECTIVITES	Commissions Territoriales		NATURE & ORIGINE des TRAVAUX	Entreprises en charge des Travaux	ml	Investissement	Engagées Date	Crédits Engagés	Crédits Soldés
							Maîtrise d'Ouvrage Directe			
2	THOU (Le)	4	Aunis Ouest	La Preuille Aménagement du réseau en prévision des futurs travaux routiers financés par le Département et pose d'un comptage (dossier CC)		8	13 300,00	07/05/2015		
2	TONNAY CHARENTE	8	Val Charente	Mise hors tension du transformateur de l'ancien site de pompage de Chateauroux - Partie démontage de ligne et des poteaux supports (AJ) devis Rese			1 600,00	11/06/2014 HM14-00381	1 584,67	
1	TRIZAY	7	Estuaires	Route de Saint Agnant - déplacement d'une canalisation en domaine privé avec reprise de 4 branchements existants		163	23 000,00	Michaud CER	23 000,00	22 372,50
3	VIBRAC	17		RD 152 - Le Pont Modification et restructuration du réseau au niveau du passage de pont suite à une fuite en fond de rivière très importante (accord de la DI)	RESE	36	13 900,00	02/12/2014		
1	VILLARS en PONS	14		La Méchinière Aménagement et renforcement du réseau avec la suppression d'une canalisation en terrain privé, l'alimentation d'une parcelle et la reprise de 7 branchements		477	35 700,00	20/07/2015		22 457,18
3	VINAX	9		Le Bourg Déplacement et restructuration d'un réseau en domaine privé	RESE	175	12 300,00	HM14-0083	12 262,27	
2	VOISSAY	10	Val de Saintonge Sud	Les Ecluses de Voissay Aménagement et restructuration du réseau avec la suppression d'une canalisation suite à la démolition d'un branchement, pose d'une vanne de sectionnement et d'une vidange			950,00	HM14-00351	938,82	788,82
2	SYNDICAT des EAUX	8	Val Charente	ST HIPPOLYTE - Usine Création d'un chemin d'accès à un bassin pour passage d'un hydrocureur			1 000,00			996,00
2	SYNDICAT des EAUX	3		ST JEAN de LIVERSAY - Station de la Motte Sécurité transformateur			6 500,00			

EAU POTABLE

AMENAGEMENTS - DEPLACEMENTS - MODIFICATIONS de RESEAUX

RECAPITULATIF 2014

SYNDICAT

N° Liste	COLLECTIVITES	Commissions Territoriales		NATURE & ORIGINE des TRAVAUX	Entreprises en charge des Travaux	ml	Investissement	Engagées Date	Crédits Engagés	Crédits Soldés
							Maîtrise d'Ouvrage Directe			
3	SYNDICAT DES EAUX	7	Estuaires	Feeder OLERON reprise de 15 regards de visite (plusieurs devis Sarl Pêchereau Paysage) 3 regards sur Cne de Bourcefranc : rues Jean Moulin, des Albatros, impasse Valente 2 regards sur cne de Marennes : ancienne voie SNCF; 1 regard sur cne de ST Agnant ; 4 regards sur cne de Beaugeay ; 1 regard sur cne de ST Jean d'Angle ; 4 regards sur cne de Hiers Brouage)	SARL PECHEREAU PAYSAGE		13 300,00	HM14-00487 HM14-00488	5967,00 2034,00	5 967,00
3	SYNDICAT DES EAUX	7	Estuaires	Feeder SAINTES ST AGNANT Reprise de 2 regards de visite sur la cne de Pont l'Abbé d'Arnoult RD 125	SARL PECHEREAU PAYSAGE		2 800,00	x		2 800,00
3	SYNDICAT DES EAUX	18		Cne Le FOUILLOUX - réservoir sur tour création vidange	RESE		30 500,00			
3	SYNDICAT DES EAUX	16		Remplacement de colonnes de réservoir, communes de :						
		3		ST FORT SUR GIRONDE	RESE		30 000,00			
		3		AN AIS	RESE		20 500,00			
		9		Les EGLISES d'ARGENTEUIL	RESE		30 200,00			
Total Crédits Affectés						11 022	1 705 450,00		409 399,65	486 587,32
							Budget Primitif	1 000 000,00		
							Budget supplémentaire	600 000,00		
							Crédits prélevés sur liste extensions 2014-5 du bureau Syndical du 23-9-2014	100 000,00		
							Crédits importés liste Renouvellement 2014-6 / BS du 21-11-2014	5 450,00		
							Total Budget 2014	1 705 450,00		
							Solde	0,00		

RENOUVELLEMENT DES RESEAUX D'EAU POTABLE

RECAPITULATIF INSCRIPTIONS LISTES 2014

Liste	Comm Terr	COLLECTIVITES	NATURE DES TRAVAUX	Linéaire (en ml)	Branchts RESE	Avancement	Montant des crédits en € H.T.
2014-2	5	ARDILLIERES	Phase 2 - Route du Thou - TF en parallèle des travaux d'assainissement (50 branchements RESE)	240	OUI	Dévolution en cours	95 000,00
2014-6	1	ARS EN RE	Rue de la Grange - Marché COLAS 12079	/	NON	BdC 12-13	54 000,00
2014-2	9	AULNAY DE SAINTONGE	Rue Basse de l'Eglise	180	NON	Devis RESE	23 500,00
2014-4	10	AUTHON EBEON	TF en parallèle des travaux d'assainissement - 3 branchements RESE	240	OUI	Marché ERCTP/SADE	17 500,00
2014-3	7	BEAUGEAY	Carrefour Rue de la Croix - Rue de l'Eglise	32	NON	BdC 10-380 SAUR	7 100,00
2014-6	3	BENON	RD 116, rue du Château et Chemin de Laffont	870	NON	Consultation en cours	100 000,00
2014-3	10	BERCLOUX	Chez Audebert - Renouvellement suite nombreuses fuites - Reprise de 3 branchements	68	NON	Devis RESE	10 750,00
2014-6	1	BOIS PLAGE EN RE	Rue de Bel Air - Marché CASTELLO 12080	/	NON	BdC 12-29	50 000,00
2014-6	1	BOIS PLAGE EN RE	Rue de la Vigne aux Chiens - Marché CASTELLO 12080	/	NON	BdC 12-30	28 000,00
2014-6	1	BOIS PLAGE EN RE	Rue des Oisières - Canalisation PVC 76/90 et 56/63 mm - 15 branchements SAUR - Marché CASTELLO/SNATP/CODA TP 12080	200	NON	BdC	80 000,00
2014-6	4	BREUIL MAGNE	Route de Beauregard	120	NON	Devis RESE	23 000,00
2014-3	5	CHAMBON	Programme pluriannuel - TF (15 branchements RESE)	1710	OUI	Consultation en cours	250 000,00
2014-6	5	CHAMBON	TC1 (17 branchements RESE)	1800	OUI	Marché INEO 14071	230 000,00

Liste	Comm Terr	COLLECTIVITES	NATURE DES TRAVAUX	Linéaire (en ml)	Branchts RESE	Avancement	Montant des crédits en € H.T.
2014-5	12	CHAPELLE DES POTS	Programme pluriannuel 2011-2014 - Avenant n°1		/	Marché CASTELLO/ DUBREUILH 12015	35 000,00
2014-1	12	CHAPELLE DES POTS	TC2 - Chez Guilloteaux, Chez Viaud (dont 40 000 € de branchements)	1920	OUI	Marché CASTELLO/ DUBREUILH 12015	193 000,00
2014-4	13	CHENAC	Route du Château d'eau - Modification des ventilations des locaux des réactifs de l'usine de traitement d'eau potable	/	NON	Consultation en cours	38 000,00
2014-5	14	CHERMIGNAC	Impasse du Bois Barré	225	NON	Devis RESE	17 500,00
2014-5	16	COTEAUX DE GIRONDE	Programme pluriannuel - T1 St Sorlin de Conac, T2 St Thomas de Conac	1095	NON	Analyse en cours	170 000,00
2014-5	17	COURPIGNAC	Réseau d'eau potable Secteur Montplaisir	1925	NON	Analyse en cours	320 000,00
2014-1	3	CRAM-CHABAN	TC2 (28 branchements)	280	OUI	Marché SOGEA 12058	60 000,00
2014-3	12	DOMPIERRE SUR CHARENTE	TF + TC - Rues des Gabariers, Docteur Jean et du Breuil	1400		Marché DUBREUILH	360 000,00
2014-6	7	ECHILLAIS	Rue de l'Eglise	250	NON	Devis SAUR	95 000,00
2014-1	7	ECHILLAIS-VERGEROUX	TF suite et fin - Rue de Bellevue et de Martrou à Echillais et rues des Maçons et Chemin Vert à Vergeroux) (y compris raccordements SAUR et Moe)	1060	NON	Marche SNATP/MICHAUD 13129	163 000,00
2014-2	12	ECOYEUX	Chez Mervaud - Rue des Chênes Verts - Renouvellement et renforcement du réseau suite à des manques de pression importants	60	NON	Devis RESE	12 500,00
2014-5	3	FERRIERES D'AUNIS	TC1 et TC2 - RR AEP en parallèle des travaux d'assainissement (y compris renouvellement branchements RESE)		OUI	Marché COLAS 13127	90 000,00
2014-1	3	FERRIERES D'AUNIS	TF (en parallèle de l'assainissement collectif) - Rue de la Juillerie (dont 75 000 € de branchements RESE), y compris Moe AEP	732	OUI	Marché COLAS 13127	590 000,00
2014-2	4	FOURAS	Rue Mermoz - Complément liste 2013-7			Marché DUBREUILH	19 000,00
2014-4	6	LA BREE LES BAINS	Rue de la Roulette	220	NON	Marché CASTELLO	55 000,00

Liste	Comm Terr	COLLECTIVITES	NATURE DES TRAVAUX	Linéaire (en ml)	Branchts RESE	Avancement	Montant des crédits en € H.T.
2014-4	3	LA GREVE SUR MIGNON	Hameau de Bègues - 28 branchements RESE	710	OUI	Consultation en cours	135 000,00
2014-6	13	LA TREMBLADE	Avenue Gabrielle	70	NON	Consultation en cours	14 000,00
2014-5	4	LE THOU	"Le Chiron" - TF (27 branchements RESE)	680	OUI	Marché SOGEA/CODA TP 14078	120 000,00
2014-5	10	LES NOUILLERS	Le Bourg - TF en parallèle des travaux d'assainissement (40 branchements RESE)	1150	OUI	Marché CASTELLO/DUBREUILH	190 000,00
2014-3	9	LOZAY	Aire de repos de l'autoroute	1220	NON	Devis RESE	68 000,00
2014-5	3	MARANS	"Marais l'Abbé" - Déplacement et restructuration du réseau avec la reprise de deux branchements existants pour supprimer une conduite vétuste sur le bord du canal	1270		Devis RESE	63 150,00
2014-6	7	MARENNES	Passage Roché - Changement de 10 colliers de branchements	/	NON	Devis CER	9 900,00
2014-5	7	MARENNES	Rues Le Terme et Maréchal Joffre - RR AEP en parallèle des travaux RR ASST - TF		NON	Marché SADE	26 000,00
2014-3	10	MAZERAY	TC - Route de Ste Même et rue des Richards (29 branchements RESE)	810	OUI	Marché ROBINET/SADE	170 000,00
2014-1	13	MEDIS	TC1 - Rue Joseph Rambeau	435	NON	Marché ROBINET/CER	105 000,00
2014-5	13	MEDIS	TC2 - Route de Brie et rue Claire Bignon	996		Marché ROBINET/CER 13021	147 000,00
2014-6	17	MIRAMBEAU	De "Chez Ménanteau" à "Chez Nadeau"	1870	OUI	Consultation en cours	210 000,00
2014-2	7	MOËZE	Rue du Maréchal Leclerc	3	NON	Marché SAUR 10124 (BdC)	11 900,00
2014-1	13	MORTAGNE	Programme pluriannuel "Syndicat Chenac" - TC10 et 11	1155	NON	Marché CER 10055	155 000,00
2014-6	15	MOSNAC	Entre Chez Patron et La Laigne - TF	3860	OUI	Consultation en cours	350 000,00

Liste	Comm Terr	COLLECTIVITES	NATURE DES TRAVAUX	Linéaire (en ml)	Branchts RESE	Avancement	Montant des crédits en € H.T.
2014-6	15	MOSNAC	TC			Consultation en cours	130 000,00
2014-5	5	MURON	TC3 - RR AEP en parallèle des travaux d'assainissement - Complément liste 2014-1 - Avenant n°1	155	/	Marché DUBREUILH/ SNATP 12112	13 000,00
2014-1	5	MURON	TC3 (4 branchements)	250	OUI	Marché DUBREUILH/ SOGEA 12112	27 000,00
2014-5	11	PLASSAY	Village de l'Ossendière (avant travaux de voirie)	225	NON	Devis RESE	29 400,00
2014-6	14	PONS	En parallèle des travaux d'assainissement - Programme pluriannuel 2013-2015 - TC2			Marché ERCTP/SOGEA 13119	108 000,00
2014-6	14	PONS	Impasse Fondalon - Création d'une antenne en remplacement de trois branchements longs			Devis SAUR	5 500,00
2014-6	14	PONS	Mise en place d'une vidange et reprise de deux branchements - Cité d'Albret			Devis SAUR	3 800,00
2014-1	14	PONS	Récolement RR AEP dans le cadre du futur aménagement giratoire - Avenue Gambetta - Complément liste RR AEP 2013-6	/	NON	Devis SAUR	500,00
2014-5	14	PONS	Route de Bel Air - Village de Fondurant (préalablement à des travaux de réfection de voirie communale)	300			27 000,00
2014-6	14	PONS	Rues Henri Pelletier / du Puits Bel Air	115			10 000,00
2014-6	11	PORT D'ENVAUX/CRAZANNES	TF	2000	OUI	Consultation en cours	550 000,00
2014-3	1	PORTES EN RE	Route de Trousse-Chemise	540	NON	Marché COLAS 12079	130 000,00
2014-5	1	PORTES EN RE	Route de Trousse-Chemise (Lot Nord) - Ajustement de l'inscription 2014-3	540	NON	Marché COLAS 12079	-125 000,00
2014-5	1	PORTES EN RE	Rue des Gros Joncs (Lot Nord) - BdC n°12-15 - MO Safège	/	NON	Marché COLAS 12079	100 000,00
2014-3		REGION NORD DE LA ROCHELLE	Programme 2013 - TF + TC - (180 branchements)	5280	NON	Consultation en cours	900 000,00

Liste	Comm Terr	COLLECTIVITES	NATURE DES TRAVAUX	Linéaire (en ml)	Branchts RESE	Avancement	Montant des crédits en € H.T.
2014-2	1	RIVEDOUX	Centre Bourg - Phase 3 et derrière l'école		OUI	Marché CASTELLO Sud 12080	85 000,00
2014-5	1	RIVEDOUX PLAGES	Centre Bourg Phase 3 (Lot Sud) - BdC 12-27 - Ajustement de l'inscription 2014-2 - MO Safège	/		Marché CASTELLO/CODA/ SOGEA 12080	20 000,00
2014-3	13	ROYAN	Allée de Lacambra (raccordements VEOLIA + marché ROBINET)	/	NON	BdC 3	5 500,00
2014-3	13	ROYAN	Allée des Mimosas - Renouvellement branchements plomb - Marché 1313025.002 "secteur périphérique zone B" - Lot n°2	/	NON	BdC	36 500,00
2014-3	13	ROYAN	Allée Georges, Impasse du Nid d'Aigle, Avenue des Ombrages - Renouvellement branchements plomb - Marché INEO "secteur urbain" - Lot n°1	/	NON	BdC 3	8 000,00
2014-3	13	ROYAN	Avenue Aliénor d'Aquitaine - Renouvellement branchements plomb - Marché INEO "secteur urbain" - Lot n°1	/	NON	BdC 2	44 500,00
2014-3	13	ROYAN	Avenue Daniel Hedde - Renouvellement branchements plomb - Marché INEO "secteur urbain" - Lot n°1	/	NON	BdC 4	10 000,00
2014-3	13	ROYAN	Avenue de la Grande Plage (raccordements VEOLIA + marché ROBINET)	/	NON	BdC 6	6 700,00
2014-3	13	ROYAN	Avenue des Platanes - Renouvellement branchements plomb - Marché INEO "secteur urbain" - Lot n°1	/	NON	BdC 6	11 000,00
2014-3	13	ROYAN	Avenue Emile Zola et avenue des Semis - Renouvellement de 25 branchements plomb - Marché 1313025.002 "secteur périphérique zone B" - Lot n°2	/	NON	BdC	28 500,00
2014-3	13	ROYAN	Avenue Jean Lacaze - Renouvellement branchements plomb - Marché INEO "secteur urbain" - Lot n°1	/	NON	BdC 7	27 000,00
2014-3	13	ROYAN	Boulevard Aliénor d'Aquitaine - Renouvellement de 76 branchements plomb - Marché 1313025.002 "secteur périphérique zone B" - Lot n°2	/	NON	BdC	121 600,00
2014-3	13	ROYAN	Boulevard Georges Clémenceau - Renouvellement branchements plomb - Marché INEO "secteur urbain" - Lot n°1	/	NON	BdC 1	31 000,00
2014-6	13	ROYAN	Déplacement du réseau dans le cadre du projet de gare multimodale - Devis complémentaire	35	NON	Devis VEOLIA	5 300,00
2014-3	13	ROYAN	Rue de Foncillon (raccordements VEOLIA + marché ROBINET)	/	NON	BdC 2	31 500,00

Liste	Comm Terr	COLLECTIVITES	NATURE DES TRAVAUX	Linéaire (en ml)	Branchts RESE	Avancement	Montant des crédits en € H.T.
2014-3	13	ROYAN	Rue des Moineaux (raccordements VEOLIA + marché ROBINET)	/	NON	BdC 4	2 600,00
2014-3	13	ROYAN	Rue du Pourtour de Mons - Renouvellement branchements plomb - Marché INEO "secteur urbain" - Lot n°1	/	NON	BdC 5	6 000,00
2014-4	4	SALLES SUR MER	TF - Rue des Sept Cheminées et rue de Panzay - 19 branchements RESE	415	OUI	Consultation en cours	110 000,00
2014-2	13	SAUJON	Remplacement de 9 branchements plomb - Rue de Peudrit, Route de Cozes, Rue Thiers	/	NON	Devis CER	9 350,00
2014-5	13	SAUJON	Secteurs de l'Eglise, rue Pierre Loti et route de l'Ilate - Avenant n°1	90	NON	Marché 12128 ERCTP/CER	13 000,00
2014-2	14	ST ANDRE DE LIDON	La Cour du Bois n°2	270	OUI	Dévolution en cours	60 000,00
2014-3	12	ST BRIS DES BOIS	Rue de l'Eglise	150	NON	Devis RESE	31 700,00
2014-3	4	ST CHRISTOPHE	La Panonnière - Chemin du Péré	35	NON	Devis RESE	6 300,00
2014-4	9	ST DENIS DU PIN	RD 150 - "Les Grands Arbres" - Reprise de 4 branchements	650	NON	Devis RESE	61 500,00
2014-2	16	ST FORT SUR GIRONDE	Pradelle	650	OUI	Dévolution en cours	110 000,00
2014-6	16	ST FORT SUR GIRONDE	Village de Camailleau	4060	OUI	Consultation en cours	450 000,00
2014-6	13	ST GEORGES DE DIDONNE	Avenue De Gaulle - TC2			Marché ROBINET 13120	100 000,00
2014-4	13	ST GEORGES DE DIDONNE	Avenue du Général De Gaulle - TC1 + Avenant 1	285	NON	Marché ROBINET 13120	95 500,00
2014-4	13	ST GEORGES DE DIDONNE	RD 25 - Complément suite avenant		OUI	Marché ROBINET	18 330,00
2014-1	13	ST GEORGES DE DIDONNE	RD 25 - TC2, TC3 et TC4	675	NON	Marché ROBINET 11139	220 000,00

Liste	Comm Terr	COLLECTIVITES	NATURE DES TRAVAUX	Linéaire (en ml)	Branchts RESE	Avancement	Montant des crédits en € H.T.
2014-6	13	ST GEORGES DE DIDONNE	RD 25 - TC5 Avenue du Président Dulin / TC6 Avenue de Suzac	1280	OUI	Marché ROBINET 11139	280 000,00
2014-6	5	ST GEORGES DU BOIS	Rue de la Métairie	350		Devis SAUR	55 000,00
2014-5	15	ST GERMAIN DE LUSIGNAN	Route de St Genis - RD 2	1120	OUI	Analyse en cours	270 000,00
2014-2	5	ST GERMAIN DE MARENCENNES	Les Bugaudières - Route de Cherizay (49 branchements RESE)	780	OUI	Dévolution en cours	165 000,00
2014-5	15	ST GERMAIN DU SEUDRE	Rue de la Rivolée	101	NON	Devis RESE	11 200,00
2014-2	15	ST GERMAIN DU SEUDRE	Rue de la Vieille Forge (en parallèle de l'assainissement - avenant au marché 13090)	60	NON	Marché SOGEA/ROBINET	15 000,00
2014-1	10	ST HILAIRE DE VILLEFRANCHE	TC1 Route de Cognac (renouvellement branchements directement pris en charge par la RESE)	627	OUI	Marché ROBINET/ DUBREUILH 13109	215 000,00
2014-6	11	ST JEAN D'ANGLE	Route de Malaigre	50	NON	Devis MICHAUD TP	10 000,00
2014-6	9	ST LAURENT DE LA BARRIERE	La Bûcherie	564		Devis RESE	47 000,00
2014-6	1	ST MARTIN DE RE	Rue Baron de Chantal - Annulation inscription liste RR AEP 2014-3 - Annulation BdC 12-25 suite report travaux voirie par la mairie	/	NON	/	-54 000,00
2014-3	1	ST MARTIN DE RE	Rue Baron de Chantal - Réhabilitation du réseau avec reprise de 24 branchements, pose d'une nourrice sur 360 ml et dépose de 180 m de conduite amiante-ciment	240	NON	Marché CASTELLO 12080	67 000,00
2014-6	7	ST NAZAIRE SUR CHARENTE	Reprise de 17 branchements	/	NON	Devis COLAS	25 000,00
2014-1	13	ST PALAIS SUR MER	Programme pluriannuel - TC3, 6 et 7	1855	NON	Marché ROBINET 10081	383 000,00
2014-5	13	ST PALAIS SUR MER	Programme pluriannuel - TC5 (y compris devis CER)		NON	Marché ROBINET/CER 10081	80 000,00
2014-6	13	ST PALAIS SUR MER	Rond-point des Gois - Phase 2	211		Marché 1407009 SOGEA	67 000,00

Liste	Comm Terr	COLLECTIVITES	NATURE DES TRAVAUX	Linéaire (en ml)	Branchts RESE	Avancement	Montant des crédits en € H.T.
2014-5	13	ST PALAIS SUR MER	Secteur du Gois - Phase 1	210	NON	Marché 1407009 SOGEA	43 000,00
2014-2	11	ST PORCHAIRE	Route Nationale	500	OUI	Marché MICHAUD TP	110 000,00
2014-1	5	ST SATURNIN DU BOIS	"Maisonneuve" (4 branchements)	90	NON	Devis RESE	7 900,00
2014-1	1	STE MARIE DE RE	Rue du 14 juillet (entre la rue du 11 novembre et la Place d'Antioche - Déplacement et réhabilitation du réseau AEP pour favoriser la réhabilitation du réseau d'assainissement (le nouveau réseau d'assainissement sera posé en lieu et place de l'ancienne canalisation d'eau potable)	/	NON	Marché CASTELLO 12080	41 000,00
2014-3	1	STE MARIE DE RE	Rue du 14 Juillet Est (Antioche - République)	273	NON	Marché CASTELLO 12080 MO AICL	175 000,00
2014-1	1	STE MARIE DE RE	Rue du 14 juillet Ouest - Paradis/Antioche (travaux - divers et imprévus)	/	NON	Marhé CASTELLO 12080 BdC 12-21	146 000,00
2014-1	5	SURGERES	Fin TF + TC1 - Rues de Brillouet, du Minage, du faubourg Saint Gilles, de Palissy, Bois Boucard, Denfert Rochereau (y compris raccrodelements SAUR et Moe)	2230	NON	Marché CODA/SOGEA 13107	570 000,00
2014-4	5	SURGERES	Programme 2013-2015 - TC2 (y compris raccordements SAUR et branchements)	1120	NON	Marché CODA TP/SOGEA	260 000,00
2014-5	10	TAILLEBOURG	Rue St Jean - La Vergne	1425	OUI	Analyse en cours	220 000,00
2014-1	3	TAUGON-LA RONDE-ST CYR DU DORET	Renouvellement des antennes en PVC Orange piquées sur le feeder La Motte-La Perche (Renouvellement des branchements directement pris en charge par RESE)	1050	OUI	Marché SARC 13147	110 000,00
2014-3	10	TORXE	RD 119 - TF (11 branchements RESE)	1830	OUI	Consultation en cours	260 000,00
2014-5	11	VARZAY	Le Bourg - Rue de l'Arnoult (avant travaux de voirie)	24	NON	Devis RESE	7 400,00
2014-1	14	VILLARS EN PONS	Rue Port des Barques (32 branchements)	906	OUI	Marché ERCTP	160 000,00
2014-4	12	VILLARS LES BOIS	Hameau de "Popegrain" (RD 731) avant travaux de pluvial - Reprise de 6 branchements	120	NON	Devis RESE	20 000,00